

BOLETIN INFORMATIVO



G.E.NIPHARGUS 2020 N°45


1970-2020

50 AÑOS

EXPLORANDO
BAJO TIERRA

ACTIVIDADES

AÑO 2020



ANIVERSARIO

SALIDAS**PAG. 03 a 110****SALIDAS INTERNACIONALES****PAG. 111 a 114****ASAMBLEAS****PAG. 115 a 119****ACTIVIDADES CUARENTENA****PAG. 120 a 124****ESPECIAL 50 ANIVERSARIO****PAG. 125 a 157****PAGINA WEB/FACEBOOK****PAG. 158 a 159****INTRODUCCION****50 AÑOS Y LOS QUE QUEDAN.**

En este año tan importante y a la vez tan extraño, el grupo ha dado la talla tanto en la organización de actividades que hemos podido hacer para el 50 Aniversario, como en el apoyo grupal en la temporada que estuvimos confinados en nuestras casas y que gracias al whatsapp pudimos encontrar un lugar donde evadirnos y reírnos un poco.

Aun con todas las dificultades, se han realizado un gran número de actividades, tanto de exploración como de actividades de barrancos, visitas de cuevas y este año alguna salida más de senderismo.

En este boletín se ha querido recoger todas las actividades y en la sección del 50 Aniversario, visualizar el gran trabajo que hemos realizado de manera grupal, haciendo visible la cantidad de actividades que se han hecho y para que sirva como base a futuros aniversarios.

Agradecer a tod@s la dedicación, tanto en el apoyo del tipo que haya sido para organizar este aniversario, como por el trabajo de redacción de las diferentes salidas que se han hecho. (No ha habido ni un resumen que se hay escrito a mano).

Espero que os guste y ahora a por otros 50 mas.

Firmado: Chema

Fecha: **23/11/2019**

Localidad: **Arangas (Asturias)**

Nombre de la cueva: **Cueva del Mazu**

Actividades: **Visita y Exploración.**

Participantes: **Africa, Cristina y Lobo.**

RESUMEN ACTIVIDAD: **CONTRARELOJ DE NO MORE DRAMAS**

Nos desplazamos a Asturias el sábado 23/11/2019 Cris, Iván y Yo para explorar la torca No more dramas.

La alerta naranja de viento y lluvia nos impide subir el sábado con lo cual realizaremos una exploración a contrarreloj el domingo ya que tenemos que estar en Burgos a las 18:00 hora límite por compromisos ineludibles.

Quedamos con Carla y Capi (Escar) y tras un gran almuerzo nos dirigimos a la cueva del Mazu a pasar el día ya que tiene una aproximación de 5 minutos.

Es mayormente horizontal pero sí que hay que poner una cuerda para bajar un pozo regado que termina en fusión de cascada y estrechez, el combo perfecto. A partir de ese punto tobogán de barro, pasamanos de barro, muchas formaciones y el colorado, nuestro objetivo.

La cueva nos resultó muy entretenida y muy bonita por la abundancia de formaciones y el plan perfecto para el día que hacía.

A la salida birrita y cena homenaje para festejar los resultados del domingo por adelantado.

La lección del día fue que el cachopo se puede regenerar en casa y que a veces puede parecer una torrija.

Domingo 06:00 a.m. noche cerrada, ventosa y fría. Suena el despertador y tranquilamente con emoción, pereza y frío preparamos las cosas y acompañados por los frontales comenzamos a subir. Amanece mientras aproximamos y el cielo naranja junto al paisaje nevado de Picos de Europa nos hace detenernos en varias ocasiones a sacar alguna foto.



Llegamos a la boca y mientras Cris instala el primer pozo, Iván comunica con Carla y Capi (Escar) que están a la espera de noticias para subir material si es necesario y Yo empiezo la topo.

Sorpresa! 2 granadas en la base del pozo que parece continuar a ambos lados, En uno de ellos otro pequeño pozo de 8m. aproximadamente que acaba en impenetrable y en el otro una chimenea. Una vez más Iván se pone a jugar rascando en las paredes y tachán!! X ahí también continua! Un par de mazazos y ya entra, avanza unos 3m. y no puede seguir sin desobstruir pero tira una piedra y que cae rebotando un rato, intuimos que se trata de una rampa. A continuación se comienza la escalada de la chimenea que queda también pen-



Fecha: **Del 6/12/2019 al 09/12/2019**

Localidad: **Arangas (Asturia)**

Nombre de la cueva: **Cueva del Mazu**

Actividades: **Exploración.**

Participantes: **Africa, Carla, Cristina, Lobo y Bruno.**

Capi (Escar)

RESUMEN ACTIVIDAD: ANIVERSARIO TURBOMIX

En este mismo puente del año pasado comenzamos a instalar los primeros calcetines en la zona y para celebrarlo no se nos ocurre mejor opción que volver a instalar calcetines en la zona.

En nuestra última visita a la zona fuimos a instalar la torca PB007 No More Dramas. Nos llevamos una gran sorpresa al descubrir que en su interior había tres granadas sin detonar. Al parecer son granadas de mecha asturianas, probablemente de la batalla del Mazuco. Tras la pertinente llamada a las autoridades nos disponemos a volver al pozo a ver que más secretos esconde.

Nos juntamos el 6 de diciembre Iván, Crispy, Capi (Escar) y yo. Los bricomachotes se encargan de una desobstrucción mientras las exploramos, para no variar, nos acabamos perdiendo por lo que a cada una nos parece más interesante de los alrededores del pozo en un principio, y luego pues a donde nos llevan nuestros pies. Eso si aunque no nos veamos casi todo el rato nos oímos. Como resultado 2 nuevas bocas que se quedan para otra ocasión.



Ya entrada la tarde bajamos a ver cómo va la obra y justo habían terminado. Teníamos paso a un meandro descendente que llevaba a una salita de la cual no vimos nada.

Por la noche nos juntamos con Bruno y Elena y a descansar para la subida que nos espera el día siguiente.

Amanece temprano y tras cargarnos con mucho material por el optimismo que nos caracteriza comenzamos a subir, en esta ocasión al Turbina. Paramos en la cabaña para hacer inventario de material y de ahí a trabajar.



Tenemos varias cosas pendientes en la zona así que poco a poco. Lo primero TU009 se instala y marca como S.I. A continuación topografía de TU003, Instalación de TU013, también S.I. Y a buscar la 50 perdida desde el mismo puente del año anterior.

Sorprendentemente y contra todo pronóstico encontramos de nuevo la boca de este pozo que tantas veces habíamos buscado sin resultado positivo. La noche caía y no nos daba tiempo a bajar, asomaditas al pozo nos despedimos hasta otro día esperando q no vuelva a desaparecer.



Fecha: **Del 6/12/2019 al 08/12/2019**

Localidad: **Asón (Cantabria)**

Nombre de la cueva: **Tibia-Fresca**

Actividades: **Visita.**

Participantes: **Rodro, Lorena, Chema, Roberto y Jorge**

RESUMEN ACTIVIDAD:

Nos animamos a hacer una histórica travesía, que de los que íbamos solo la había hecho Roberto y hacia bastante tiempo. Nos acercamos a la boca rápidamente, porque Jorge unas semanas antes ya había estado investigando para encontrarla.

A la entrada, nos encontramos con un grupo de Soria que tuvo que esperar para no juntarnos mucho. Fuimos avanzando tranquilamente, bajando esos pozáncanos de 80 metros y organizándonos para ir recogiendo cuerda y avanzar rápidamente.

Chema, Lorena y Jorge se liaron, pensando que estaban en el paso estrecho y se metieron en el meandro de la muerte!!! Lorena que iba la primera y como pasa por todos los sitios avanzaba y Chema y Jorge detrás.. Hasta que llegaron a un punto que incluso Lorena no podía avanzar...Mala suerte!!! había una cuerda (Sería de alguna exploración) lo que hacía a Lorena seguir intentándolo... (Pasaron una hora sufriendo.. Lorena y Chema no tienen un buen recuerdo!!!) Hasta que aparecieron las voces salvadoras de los Sorianos, que consiguieron acercarse desde arriba y liberar la saca de Lorena que estaba atascada. (Lorena casi le pide matrimonio a uno de los chicos!!! Y resulta que eran medio primos!!! Je,je,je...) Después de esta penuria, nos encontramos con Rodro y con Roberto que estaban helados esperando.



Cuando llegamos a Fresca, Rodro estaba algo cansado y se tomó una droga para deportistas que le proporciono Chema. Y le dio tal subidón que cuando llegamos a la Araña, empezó a reinstalar como loco todo lo que encontraba con cuerdas malas!!!! Lorena le quería matar!!! Salimos super tarde y aun así, cuando llegamos donde la Margari (2 de la mañana) nos quiso poner unos huevos (Que no la dejamos!!!)

Una gran experiencia que algun@ no olvidara en la vida....

Fecha: **31/12/2019**

Localidad: **Burgos**

Nombre de la actividad: **Castro Valnera**

Actividades: **Ruta Montañera.**

Participantes: **Cristina Pineda; (su amiga Sandra); Christopher y Lorenzo.**

RESUMEN ACTIVIDAD:

Era el último día del año, pero daban buen tiempo y hacía algunos días que habíamos hablado de salir a localizar una de las entradas al sistema de la Cubana Grande. Así que allá que nos fuimos.

Ya había gente subiendo por la senda, la mayoría del país vasco. El camino estaba helado a partir de que salimos del hayedo. Antes de desviarnos hacia la cueva, hubo un pequeño momento de duda, que se quedó en nada, pues elegimos el lugar exacto para adentrarnos de nuevo entre hayas. Lorenzo fue como un tiro hacia el lugar, a pesar de lo que despistan los numerosos neveros que encontramos en el camino. La entrada es muy pequeña y está escondida.

Una vez que tomamos buena nota y referencias para volver sin problemas, y como íbamos muy bien de tiempo, nos encaminamos hacia la cima del Castro Valnera.

Ya bajaban todos los andarines que habían hecho cumbre, pero subimos con muy buen ritmo y nos dió tiempo a comer en el mismo vértice geodésico que hay plantado arriba.

El descenso no estuvo exento de situaciones pintorescas. La nieve se estaba helando de nuevo y utilizamos el "trasero" como improvisado trineo para superar los neveros. Claro, que una de las veces aquello estaba demasiado "pindio" y Christopher dejó un buen retal en el pantalón en forma de 7 y la Crispi hubo de ser rescatada por el príncipe de darse de morros contra el suelo.

La otra pareja, Sandra y Lorenzo se fueron por lo "fácil", pero también tuvieron lo suyo con el hielo aunque sin incidencias que reseñar.



Fecha:

03/01/2020

Localidad: **Asón
(Cantabria)**

Nombre de la


cueva: **Coventosa**

Actividades: **Visita.**

Participantes:

**Lorenzo y Alba
Arévalo.**

Lorenzo fue con una amiga a visitar Coventosa. Bajaron a la galería de los fantasmas he hicieron unas fotos.



Fecha: **04/01/2020**

Localidad: **Burgos**

Nombre de la cueva: **Torca de los Monteros**

Actividades: **Visita .**

Participantes: **Lorena, Rodro y Christopher.**

RESUMEN ACTIVIDAD:

Aún con secuelas de la resaca de Año Nuevo, nos juntamos Rodro Lorena y yo, (bueno Raspu también andaba por ahí...) en el bar habitual de Espinosa, teníamos que coger fuerzas para la primera incursión de 2020.

Una vez ataviados, encaramos la aproximación a la torca, es corta pero intensa, tardamos sobre meda hora en llegar a la entrada principal.



Tardó poco Rodro en instalar la bajada, un pozo completamente vertical de unos 30 metros aproximadamente, recorrimos a continuación las pistas americanas para llegar a la primera planta (de tres posibles).

Una vez allí, nuestra idea principal era la de asomarnos en el Pozo Amable, era mi primera vez en esa cueva por lo que tirar una roca en sus 230 metros de caída libre fue, lo mínimo, espectacular...

Nos dedicamos a hacer unas fotos en sus enormes galerías y a deleitarnos con las vistas que en ella había... Salimos de allí con la idea de seguir yendo, bajar a más plantas y, por qué no, rapelar ese Pozo Amable.



POZO ENTRADA TORCA DE LOS MORTEROS

Fecha: **Del 11/01/2020 al 12/01/2020**

Localidad: **Arangas (Asturia)**

Nombre de la cueva: **EL CUERA**

Actividades: **Exploración.**

Participantes: **Alex, Cristofer, Cris y Afri.**

RESUMEN : **ALEJANDRO I**

Día 11

Se descubre la PB015 la llamamos Alejandro Primero ¿a que no sabéis por qué? pues sí, efectivamente; porque la vio Alejandro el primero. Se instala solo la cabecera por falta de material. Estimamos que el primer pozo será de unos 60 m. y aparentemente continúa con otro pozo.

Continuamos nuestra búsqueda y encontramos una pequeña torca de unos 10 m. en la siguiente dolina PB016 con una grieta que no alcanzamos a ver. Se queda pendiente de exploración.

Nos damos cuenta que estamos fuera de nuestros límites así que reconducimos y al terminar el fin de semana hablamos con Pablo Solares para poder explorar Alejandro Primero. Se hace una ampliación de límites.

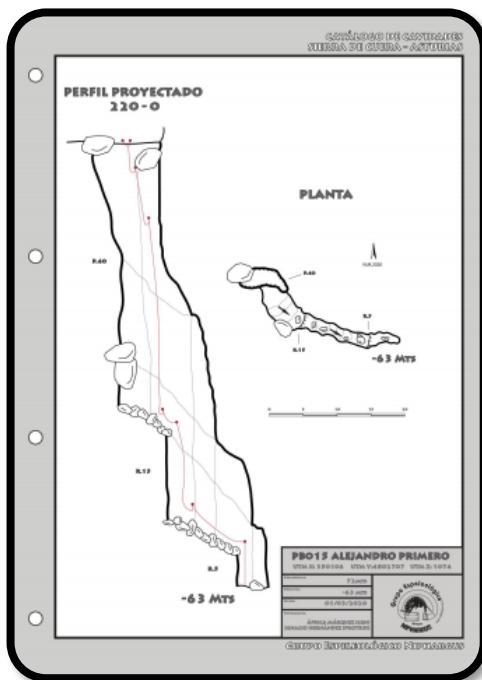
Como estamos a tope, localizamos la PB18 que por ubicación podría ser una de las torcas que exploraron los ingleses pero no llegamos al final por falta de material, dejaremos la incógnita para otro día.

Seguimos caminando, y tras bajar una larga y muy, muy empinada rampa con un par de pequeños resaltes para llegar a la base de una dolina, encontramos una pequeña cueva en cuya entrada vemos unas botellas de unos 15 cm. y tapón de corcho. Nos parece muy curioso así que bajamos a por las botellas. La cuevita continúa por un meandro descendente y al final hay una salita con restos de madera. Parece ser que antiguamente esta cuevecita recóndita se utilizaba para guardar quesos.

Día 12

Vamos a N.M.D. a instalar el meandro y topografiar la sala de abajo. Intentamos terminar la escalada para desinstalar si no continúa y recuperar material para seguir trabajando pero no lo conseguimos.

Buscamos una torca que se encontró hace un par de salidas y que no se pudo marcar. No la encontramos pero aparece una cueva horizontal en la base de una escarpada dolina. La cueva comunica dos dolinas y aparecen dos estrecheces impenetrables pero prometedoras, una de ellas continua con un pozo y la otra parece ensancharse y continuar de manera horizontal y meandriforme. Se quedan pendientes dos desobstrucciones en la PB020.



Fecha: **11/01/2020**

Localidad: **Burgos**

Nombre de la cueva: **Sima de los Bloques**

Actividades: **Visita.**

Participantes: **Clemente, Bea (Logroño), Silvia, Adri, Chema, Natalia, Danone, Robertos (Briviesca y Merindades (no el primo)), Rodro y Lorena .**

RESUMEN : **Chema-Olvidado Danone Vamos**

La primera salida del año pinta oscura, muy oscura... incluso NEGRA. Esto es así porque la primera del año nos deja en la Sima de los Bloques. Objetivo: acompañar a Adri, sus cacharritos fotográficos y su dron a fotografiar esta maravilla de cueva. Esta vez nos juntamos varios miembros de diversos clubes: Clemente, Bea (Logroño), Silvia, Adri, Chema, Natalia, Danone, Robertos (Briviesca y Merindades (no el primo)), Rodro y Lorena. Nos ataviamos las galas de espeleo y empezamos a caminar hacia la boca entre risas y buena conversación, bajo la niebla, subiendo y bajando por el precioso valle. Llegamos a una subidita donde la humedad de la atmósfera nos regala un maravilloso "Espectro de Brocken". Este fenómeno se define como una ilusión óptica producida cuando el sol bajo, proyecta una sombra fantasmal y amplificada rodeada de una aureola perturbadora que deja estupefacto al observador. Se debe a las gotas de agua presentes en las nubes que al ser atravesadas por la luz y envolver al observador, generan esa particular aureola en que se presenta envuelta la sombra proyectada. Fue en 1780 que Johann Silberchslag, un naturalista y biólogo alemán, describió por primera vez este fenómeno. Tras este pequeño parón inmortalizando el momento en fotos continuamos.



Una vez habiendo coronado la parte más alta del valle hasta la delicadísima pared que se rompe sin casi haberla tocado, comemos y tras ello, los instaladores oficiales junto con Adri y su dron se van hacia la cabecera de la cueva. Ascendiendo unos pocos metros más por un barranquillo.

Resulta que la boca está colgada a mitad de la pared, por lo que hay que instalar una cuerda y, o bien descender para poder acceder (si estás arriba) o bien ascender (si estás abajo). Adri vuela su dron y hace grandes instantáneas del impresionante entorno, mientras uno a uno vamos llegando a la impresionante boca y disfrutando tanto del sol en la cara, como de la impresionante vista. Una vez todos reunidos vamos entrando por el pequeño agujero hecho entre el caos de bloques. Con cuidado bajamos, pues las piedras se mueven y es un poco peligroso ir muy juntos. Cuando entras y te pones de pie... IMPRESIONANTE vista.



Al ser todo tan negro, da la impresión de que ni siquiera el frontal al máximo te permite ver todo en su totalidad. Negro, debido al manganeso. Maravillosas formaciones negras, coronadas por puntas blancas. Grandes coladas negruzcas y rojizas con hilillos blancos que las atraviesan. Vas descendiendo y la tónica es la misma: curiosas formaciones azabache con puntas de marfil. Huevos fritos por varios sitios, excéntricas de varias tonalidades y tamaños y un curiosísimo y precioso tronco de árbol concrecionado en el interior de una estalagmita. No siendo eso lo suficientemente impresionante... destaca el mundo interior de esta-

lactitas y estalagmitas enanas que se han formado en el interior del propio tronco. Una maravilla en pequeña escala.



A medida que vamos descendiendo los aproximadamente 105m de desnivel hasta el maravilloso gour blanco del final de la cueva, vamos quedando más enamorados de ella. Al entrar en la salita final, te quedas atónito por la perfecta composición del gour. Negrura de paredes hasta una altura concreta en que todo es blanco... Hay que verlo para entender las sensaciones. Una vez fotografiado el lugar, vamos ascendiendo y pintando a flashazos la cueva para la foto de Adri. Esperamos haber sido buenos colaboradores y que cuente con nosotros para más reuniones en cuevas con este particular encanto. Finalizado el trabajo vamos yendo hacia la salida.

Turno de los desinstaladores. De vistas espectaculares fue el fin de semana, porque al llegar a la cabecera se observa una preciosa y enorme luna roja que ilumina un precioso mar de nubes en calma. Ante tal visión solo quedas sin palabras y admiras la belleza que la naturaleza a veces nos regala. Con pesar hay que ir bajando el barranquillo que nos separa del resto. Y emprender el camino para llegar a los coches. Mucho cuidado en la bajada porque es Enero, y las noches son frías y se hiela todo. De camino a los automóviles, nos encontramos con *Rastreator*, un perrete de caza perdido con un collar y GPS. Llamamos a los números del collar y se lo devolvemos a su dueño. Ahora sí que sí y tras la buena obra del día, bajamos a los coches a cambiarnos y tomarnos la cervecita de rigor. Tras haber contado y rememorado las anécdotas de la salida nos vamos despidiendo y yendo hacia nuestros respectivos destinos.





foto: Adrián Vázquez - espeleofoto.com

Fecha: **25/01/2020**

Localidad: **Burgos**

Nombre de la cueva: **Rebollar II**

Actividades: **Visita.**

Participantes: **Chema, Aroa y gente del Nubis.**

RESUMEN : **CHOCOCUEVA DEL NUBIS.**

Como ya a siendo costumbre, nos juntamos con la gente del grupo Nubis de Palencia en su celebración tardía de la Navidad. Este año pidieron a Chema si les podía llevar a una cueva bonita y que fuese horizontal, porque iban a ir niños y gente que hacia poca espeleo. Y la cueva escogida fue Rebollar II.

Salió un día lluvioso, pero sacamos nuestros paraguas y adelante. La gente disfruto mucho de la visita a la cueva y de repente aparecieron pelucas, vestidos, turrón, chocolate.... Y se montó la fiesta...

Salimos y nos fuimos a pasar la noche al albergue de Espinosa de los Monteros. Una actividad que intentaremos seguir participando el año que viene...



Fecha: **26/01/2020**

Localidad: **Burgos**

Nombre de la cueva: **Sima de los Bloques**

Actividades: **Visita.**

Participantes: **Africa y Lobo**

RESUMEN :

Supongo que habrá una descripción potente de esta actividad, ya que nosotros hemos ido a la envidia de la salida q se realizó hace 15 días, así que no me entretengo mucho.

La aproximación cuesta arriba es larga pero merece la pena una vez que abandonas las zarzas y marañas, dejas de hacer el jabalí y ganas altura para comenzar a tener vistas del valle.

Encontramos la instalación rápidamente con ayuda de un track y un montón de pistas que nos habían dado los de la salida anterior y desde ese momento empezamos a flipar tanto con el impresionante rapel de acceso a la cueva como con la cueva y sus colores y formaciones.

El sol de invierno nos hizo disfrutar de una muy agradable excursión.



Fecha: **01/02/2020 al 01/02/2020**

Localidad: **Arangas (Asturias)**

Nombre de la cueva: **Peña Blanca**

Actividades: **Exploración.**

Participantes: **Carla, Lorena, Cristina, Bruno y Africa**

RESUMEN :

Con el inicio de febrero y el buen tiempo, volvemos al Peña Blanca con mucho entusiasmo y ganas de terminar con la tarea pendiente. Lore, Cris y Bruno salen de Burgos el viernes por la tarde con destino a Villa donde nos juntamos y pasamos la noche. Afri se levanta temprano en Burgos y sale dirección a Carreña donde la esperamos mientras organizamos el material. Una vez todo listo subimos la pista de Asiegu y



aparcamos como de costumbre en Tebrandi.

Con un sol radiante y con temperaturas de 20 grados, subimos apreciando las vistas y charlando hasta No more Dramas.

Nos preparamos y una vez abajo, cerramos la última incógnita; una escalada que inició Lobo en el puente de Diciembre.

Bruno escala sin dificultad y nos dice desde las alturas que no ve

continuidad a la cueva. Yo (Carla) le aseguro concentrada. Cris de la que sube revisa una ventana que hay a la mitad del pozo, disfruta penduleando un rato y baraja la idea de montar un pasamanos, hasta que tira un piedra y descubrimos que conecta con el pozo de la entrada. Vamos saliendo poco a poco y Bruno desinstala.

Aún con todo el día por delante, nos dirigimos a Alejandro I, encontrada el fin de semana del 11 y 12 de enero. La entrada a la torca la instaló Cris y no continuó por falta de material en enero. Esta vez me animo a continuar con la instalación con la compañía de Bruno. Bajo hasta la mitad del pozo donde se acaba la cuerda. Después de sufrir un poco por cosas del directo y gracias a la paciencia y espeleo consejos de Bruno, consigo completar el pozo (unos 30 m). Llegamos a la base. Una rampa amplia, larga y descendente de piedras y blo



ques donde encontramos una cantimplora y un mortero sin detonar.

La rampa precede a otro pozo (unos 20 m) que acaba en una rampa más pequeña que la anterior y continúa con otro pozo más pequeño (unos 7 m) y estrecho, con suelo de tierra donde Alejandro I termina y con ella las clases prácticas de instalación. Subimos sin dificultad, dejando la topografía como pendiente.

Despacio y ya de noche iniciamos el regreso a las furgos. Bajamos a Carreña a tomar algo y nos subimos sin demora al mirador de Asiegu a descansar y reponer fuerzas para volver a subir al día siguiente. El domingo nos levantamos temprano, valorando las vistas y el buen rollo mañanero..

Subimos con calma hasta Alejandro I y Cris retoca la instalación de la entrada. Decidimos dejar la topo para otro día y nos vamos a la que pensamos que es la Torca "La Manga", explorada por los ingleses en los 70 muy cerca del Peña Blanca.

Una vez allí, las chicas descubren que no es la torca de los ingleses. Aún así y una vez en el PB 020, Cris instala, Afri y Lore van haciendo la topografía. En el exterior Bruno y yo comenzamos a prospectar hacia el este.



Bruno encuentra la PB 021, un agujero horizontal de un metro e impenetrable por unos bloques que nos impiden acercarnos, sentimos que hay tiro de aire fresquito y eco. Tiramos varias piedras y vemos lo que se intuye es un pozo de unos los 30 metros.

Continuamos buscando sin perder la dirección y a escasos metros aparece un pozo en una grieta de unos 15 o 20 metros. Al lado hay otro paso impenetrable, una diaclasa descendente e impenetrable con tiro de aire y muy buena pinta que nos anima a regresar.

Volvemos con las chicas después de marcar las bocas y enseguida, me despido del grupo y bajo hacia Caldueño por el Mazucu para volver a Villa. ¡Qué paseito más majo que me doy!

Bruno se reincorpora al grupo. La torca tiene un primer pozo de unos 7 m con una repisa llena de piedras pequeñas que hay que limpiar a fondo y continúa con pocitos cortos y pedregosos. Da la sensación que la cueva gira con sus meandros sobre sí misma. La super topografía de Afri y Lore nos lo dirá.

En una minisalita encontramos el esqueleto perfecto de una cabra despeñada con su canpanu incluido.

Poco después, pasando alguna que otra estrechez, como a nosotras nos gusta, nos espera una carita sonriente en la roca con un chorrete de agua. Pero ningún agujero para pasar cerca de ella. Así que con tristeza y susto ya que hubo un pequeño desprendimiento y casi nos da, terminamos la topografía y salimos.

El grupo de Burgos vuelve a los coches y regresan a casa.... contentas y cansadas después un completo finde de exploración con ganas de volver a topografiar y desinstalar la Alejandro I y explorar las encontradas al lado del Peña Blanca.





INSTALACIONES DE EXPLORACIÓN

Fecha: **01/02/2020**

Localidad: **Puentedey (Burgos)**

Nombre de la cueva: **Paño**

Actividades: **Visita.**

Participantes: **Lorenzo y Rodro. 4 de Jerez de la Frontera, Félix Martínez (Madrid) y Chuchi (Merindades)**

RESUMEN :


Ya habíamos acordado una visita con Chuchi de Merindades para ir a cueva de Paño con los compañeros del GIEX de Málaga que se acercaron hasta Burgos para presentar la proyección del documental "El Cerro de Motillas y sus cuevas".

Como era época de invernación de murciélagos, había que ir con cuidado y sin hacer demasiado ruido. Naturalmente los andaluces estaban encantados con la visita, con la disposición de los guías y con los anfitriones del Grupo Niphargus.

Hicieron fotos a porrillo, pero sin parar la marcha de la visita. De esas de ¡estate quieto un momento!... y ya.

Tras la visita a la cueva, parada obligada en Puentedey y a flipar otro poco. Comimos unos pincho-bocatas y como nos pillaba de vuelta, pues a Orbaneja del Castillo. Y la cascada tiraba bien de agua y alguno decía que era demasiado para un solo día. Demasiadas emo-

ciones fuertes y una provincia la de Burgos absolutamente desconocida para los del sur de España.



Fecha: **02/02/2020**

Localidad: **Atapuerca (Burgos)**

Nombre de la cueva: **Yacimientos de Atapuerca**

Actividades: **Visita.**

Participantes: **Chema, Natalia y Lorenzo de Nip-hargus. Rafa Moreno, Antonio de Santiago, Pepe Aguilera, Felix Martinez y Antonio Lopez del GI-EX. Eudal Carbonell, Codirector de las excavaciones**



RESUMEN :

A las diez de la mañana habíamos quedado en un bar de Ibeas de Juarros. Se da la circunstancia, que Antonio de Santiago del GIEX había estado excavando varios años en Atapuerca y por tanto conocía sobradamente a Eudald Carbonell. Así que la visita era todo un lujo para el resto de compañeros.

Eudal no defraudó. No sólo destacó por lo que es capaz de transmitir cada vez que hace un alegato sobre la trinchera, los homínidos, las terrazas de excavación, etc., sino por su enorme humildad en el grupo. Escuchaba y participaba de todas las opiniones y parecía uno más de los que visitamos el sitio.

Estivos con el hasta la una de la tarde. Luego, Lorenzo nos acercó a Cueva Mayor y a la entrada de la cueva del Silo. Nos enseñó el boquete por donde sacan los escombros de la sima de los Huesos y nos contó algunas anécdotas de sus primeros años con los fundadores, y cosas sobre cueva Peluda.

La jornada siguió en un restaurante de la zona degustando la Olla podrida. Y la digestión la hicimos en el Museo de la Evolución Humana.



Eudal dejó entradas bip en la recepción para todo el grupo.

Al día siguiente, los andaluces se encaminaron de regreso a su tierra. Tienen un largo trayecto, pero creemos que se van contentos de la visita a Burgos.

Fecha: **09/02/2020**

Localidad: **Espinosa de los Monteros (Burgos)**


Nombre de la cueva: **Cubada Grande**

Actividades: **Visita.**

Participantes: **Rodro, Lorena, Christopher, Alejandro y Mariano**

RESUMEN :

Amanece un domingo más en Espinosa de los Monteros y a las 10h nos reunimos (Rodro y Lore) donde siempre con los agueridos y ansiosos de estrenar sus recientes nuevos buzos externos: Christopher y Alejandro. Artista invitado: ¡Mariano! Tras comprar el pan y desayunar vamos hacia el Castro Valnera. Aparcamos, ensacamos y emprendemos camino. Nuestro guía en el día de hoy... el joven Cristofayer. Atravesamos una arboleda en cuesta, seguida de un poco de llaneo y posterior hayedo. Llega el encuentro del hito que desvía y subidita a lo cabra por el resbaladizo suelo lleno de hojas. Con bastante acierto y muy bien encaminados encontramos sin apenas problemas la boca de entrada, la bien escondida y oculta CM-20. ¡Menos mal que tenemos al Mariano&Cristof team! Rodro a la instalación va colocando las cuerdas y vamos descendiendo por el primer pozo. Consta de dos fraccionamientos, y es un poco estrecho en su comienzo que luego se abre. Lleno de fósiles y distintas formas en la piedra. Continuamos descendiendo por los siguientes desfondes y pasamos hasta llegar al gran pozo de 50m, **Pozo Argüe**. Lo descendemos y vamos admirando y odiando, a partes iguales, el continuo regar del agua por encima de nosotros. Queda testado que el buzo nuevo de los cursis no cala. Bonito y cómodo tubo lleno de fósiles en sus inicios y luego se amplía. Una vez en la base continuamos por un meandrito hasta llegar a otra cabecera, la de una especie de colada con marmitas que se asemeja al muy conocido paraje de Orbaneja del Castillo. Colocamos pues la última de las cuerdas de 30m y llegamos a la imponente **Galería de los Ahivás**. Una vez aquí, comemos y nos deshacemos de los arneses para recorrer la galería con mayor comodidad. Subimos río arriba y vamos encontrando diversos caos de bloques. Cascadas sobre roca negra, pequeños desfondes y diversas y curiosas formaciones. En un momento nos separamos y los cursis y Lore volvemos río abajo para ver qué más hay hacia el otro lado, mientras Rodro queda por allí ratoneando. Tras unos minutos oímos cómo nos llaman y paramos para reunirnos los 4 de nuevo. Rodro ha encontrado la joya de la corona y viene a ponernos los dientes largos. **OBVIAMENTE** le obligamos a que nos lleve de nuevo allí. Una vez en el lugar... todos nos quedamos anonadados y flipando. Hemos visto cosas bonitas pero ese lugar tiene una belleza de las que marcan. Tras haber regalado la vista a nuestros ojos nos disponemos a regresar hacia el exterior. Es domingo y hay que llegar a una hora prudente para poder madrugar el lunes. Poco a poco vamos subiendo los distintos pozos hasta llegar a la calle. En la cabecera nuestro gran amigo Mariano nos ha dejado una nota en la que nos dice que nos ha ido colocando hitos a lo largo del camino de vuelta. Cual Hansel y Gretel... Gracias a esta acción bajamos como un tiro y regresamos al bar a tomarnos una cañita de la victoria. Sorpresa de nuevo pues el esquivo Mariano está allí. Por fin ya y habiendo cenado de paso nos encaminamos hacia Burgos.



Fecha: **Del 15/02/2020 al 16/02/2020**

Localidad: **Asón (Cantabria)**

Nombre de la cueva: **Sopladoras-Cueva del Agua**

Actividades: **Visita y Ferrata.**

Participantes: **Crispy, Lobo, Afri, Rodro y Lorena**

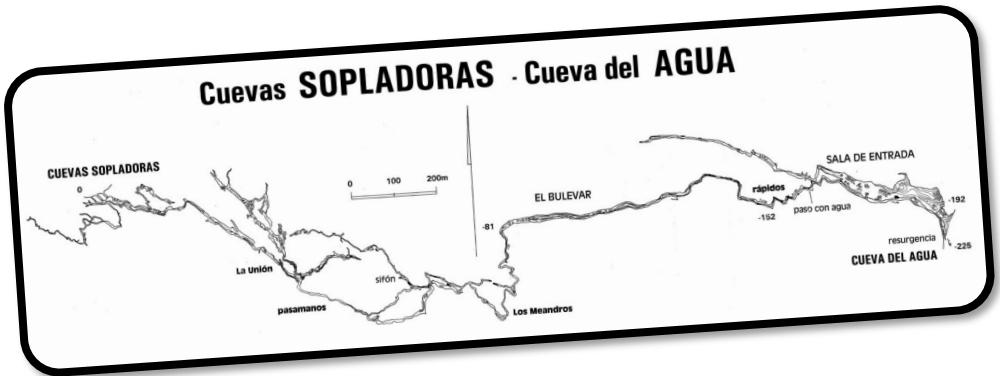
RESUMEN :

Objetivo del fin de semana: realizar la ferrata del Calera y demás planes surgidos y la travesía Sopladoras-Cueva del Agua. Llegamos al siempre ocupadísimo aparcamiento de Covalanas y tras haber almorzado y comprado pan en Ramales, conseguimos aparcar. La clave para encontrar sitio... llegar lo más tarde posible a hacer la actividad. Nos ataviamos del disipador, arnés, casco y demás cositas necesarias y nos disponemos a encontrar el acceso de la nueva ferrata. Bajamos por la pista de piedra observando las decenas de escaladores de distintos niveles que



hay por el lugar. Subimos y bajamos por la pista otra vez más, y preguntamos a los allí presentes puesto que no damos con el cartel de acceso... Miramos en internet y gracias a una foto vemos que el inicio está justo a la entrada del parking, al lado del STOP. No habíamos visto el cartel antes puesto que hay un coche aparcado justo enfrente que lo tapa. Uno a uno vamos descendiendo por las grapas y llegamos al cauce del río en lo que creemos es el barranco del Calera. Una preciosa vista con un puente de roca y las grandes rocas redondeadas de un tiempo de bastante más agua. Vemos los distintos químicos que hacen de cabeceras de los distintos "saltos" de agua. Nos adentramos en una cuevilla y avanzamos hacia el tramo de polea... Unos supuestos 30m. ¡Todo mentira! Unos escasos 8m en los que no es nada necesaria una cuerda de 30m. Pasado este tramo descendemos y rebordeamos un trocito expuesto, para llegar a los pasamanos ligeramente desplomados. Acabamos éste y el primer tramo de la ferrata. Continuando por el cauce seco se encuentra el siguiente tramo. Comienza con un puente y sigue de una subida por la roca hasta la base del mirador. Nada especialmente dificultoso que nos deja con ganas de más. Ya que estamos por el lugar, aprovechamos a hacer la del Cáliz, nueva para algunos y repetición para otros. Una ferrata grado K3 de libro hecha con un viento algo superior a lo normal, lo que algunos denominarían "un bonito paseo de retorno con ferrata". Tras acabar esto bajamos hacia donde Maryorit y como aún quedan horas de luz, nos dirigimos hacia el Barranco de Rolacias destino... gastar horas al día ya que hace buena temperatura: las 18:30h. Subimos y subimos

entre risas y buena charla. Una vez oscurecido, los chicos van bajando mientras nosotras nos quedamos de Aquelarre, hasta que la apetencia de un calimocho bajo las estrellas nos hace ir donde Margari. Allí están los hombres con Rolo y Susana que acaban de llegar. Nos ponemos de charla y al final se nos hace la hora de ir a cenar, típico solomillo y rodaballos (autopsia incluida).



Amanece un desapacible y más que ventolado domingo en Asón. Esto nos hace desistir de nuestro objetivo inicial: Sopladoras-Cueva del Agua. Es peligroso hacer el camino hasta la entrada por la caída de piedras. Buscamos uno (o varios) planes alternativos y tras mucho deambular por los valles acabamos aparcando dirección Cañuela. Nos enfundamos las galas y subimos por el prado y los bosques. Una vez más, conseguimos encontrar el camino más difícil con ligeros accidentes en el camino. Por fin, conseguimos encontrar la boca y tiene un frescor especial, y un humillo sale de la inmensa boca. Nos adentramos en la gran gran Cañuela y nos asombramos de lo bonita que es. No solemos prestarle mucha atención, pues cuando llegas a ella tras la travesía estás hasta el Tonio. Recorremos el pasamanos y gastamos los minutos en el interior sin destino fijo. Tras varios caos de bloques y altísimas salas decidimos comer e ir saliendo. Es domingo y la gente no quiere llegar tarde a sus casas. Con las mismas salimos y esta vez sí, encontramos el camino fácil de bajada. Para la próxima vez está claro: desde la casa, hasta la otra casa manteniendo cota y sin subir mucho. Se llega al bosque, se cruza el árbol caído y se encuentra un barraquillo que ascender por el camino marcado. Veremos si lo conseguimos sin volver a pensar entre lapiaces y hierbas infectas con cuyo fin no llegas a encontrarte.

Fecha: **22/02/2020**

Localidad: **Ortigosa (La Rioja)**

Nombre de la cueva: **Cuevas de Ortigosa y Cueva de Lobrega.**

Actividades: **Fotografía.**

Participantes: **Natalia, Mariajo, Aroa (hija Natalia) de Niphargus. Gente de Espeleofoto y de la Federación Riojana.**

RESUMEN :

Nos juntamos por la mañana en Ortigosa con el responsable y 2 guías de la cueva, para que nos abriesen la




cueva de Ortigosa y que hiciésemos fotos para utilizarlas en las publicaciones turísticas. Tras una mañana de mucha fotografía, salimos a comer en la ermita del pueblo.

Después de esto y tras dudas de que hacer, nos cogimos el coche y fuimos a visitar la cueva de Lobrega y aprovechamos a hacer mas fotografías.

Lorenzo había quedado con Natalia de Logroño y se quedo fuera.

Estas fotos se entregaron a Luisfer (Presi de la Riojana) para que las utilizase en distintas publicaciones.

Y tras un día fotográfico , cada uno a su casa.



Fecha: **Del 28/02/2020 al 01/03/2020**

Localidad: **Arangas (Asturias)**

Nombre de la cueva: **Exploracion en el Cuera.**

Actividades: **Exploracion**

Participantes: **Africa, Lobo y Carla , Chule y Nano (Proteus), Pablo, Ksenia y Capi (Escar)**

RESUMEN :

Viernes 28 de febrero nos juntamos Chule, Nano, Ivan y Afri para hacer noche cerca de Barru e ir a explorar con la gente del Escar el sábado. El finde pasado habían conectado Pradón con Arite y estábamos invitados a inaugurar la nueva travesía. La cueva sigue siendo tan cálida como siempre, comprobamos un par de rincones, una primera escalada sin continuidad, Chule acaba otra que en su día crís y Afri no consiguieron, hacemos topo... Y Salimos por la nueva conexión. Unas birras al salir nos despedimos hasta la próxima y nos juntamos con Carla y Ksenia para pasar la noche juntos y subir al Cuera el día siguiente.. Capi nos da una sorpresa y decide apuntarse.

El domingo a las 7.15 Nano es primero en levantarse y todos le imitamos poco a poco. Des-



pués de varias cafeteras y preparaciones, dejamos Llanes, entraremos a Cabrales y subimos a Asiegu, para coger la pista.

Poco a poco nos fuimos acercando hasta que llegamos a la base del Peña Blanca donde nos separamos.

Afri y Nano se quedaron en la Torca de Alejandro Primero, haciendo la topo y desinstalando.

El resto subimos al Peña Blanca y cruzamos hasta llegar a la canal que nos lleva a las P.20, explorada en el finde de febrero, con intención de revisar los agujeros sopladores y ver qué hay en la P.22.

Cuando comienzan a bajar, yo me vuelvo con Ksenia a la Alejandro Primero para ayudarles a portear Material. Decidimos dar un rodeo y cuando llegamos a la cueva (antes de la hora por una vez), vemos que Afri y Nano ya están a punto de llegar al Peña Blanca. Ksenia se queda tomando el sol y leyendo un libro y yo voy corriendo a encontrarme con el grupo y con la mochila vacía.

Una vez juntos, repartimos peso y bajamos al encuentro de Ksenia, que está encantada y fascinada por la labor que hacemos las personas enganchadas a la espeleo.

Poco a poco comenzamos a bajar sin prisa, nos paramos a comer y llegamos con calma a Tebrandi.

Paramos en el parking de Carreña, donde organizamos material colectivo y personal y nos despedimos hasta la siguiente.

Como siempre agradecemos a nuestros compis del Escar su grata compañía y la apertura en la colaboración en su zona de trabajo, especialmente a Pablo por coordinar los diferentes grupos y a Capy por acompañarnos

y aconsejarnos. Agradecemos también a los dragones del Proteus, Nano y Chule por venirse y dejarse explotar con las topografías del Cuera.



Fecha: **Del 29/02/2020 al 01/03/2020**

Localidad: **Ucero (Soria), Hontoria del Pina (Burgos)**

Nombre de la cueva: **Galiana Alta, Galiana Baja y Sima el Portillo**

Actividades: **Visita y Fotografía**

Participantes: **Rodro, Lorena, Lorenzo y Alba Arévalo**

RESUMEN :

En el norte de la provincia y en la costa daban lluvias, así que mejor ir al sur para pasar unas jornadas libres de agua al aire libre. Pasamos a recoger a Alba en Salas de los Infantes (ya ha venido otras veces a las cuevas con los niphargusinos). Y fuimos a parar al parking del mirador de la Galiana cerca de la cueva Alta. Lorenzo hizo una intentona con el guía de la cueva de la Galiana Baja por si tenía visita y a las 16,30 quedamos con él para entrar.



Nos pusimos las botas con las fotos de Rodro que estrenaba réflex en las cuevas y otras de Lorenzo con su compacta de siempre. Las cuevas son una gozada de bonitas, así que disfrutamos el doble.

El sábado a la noche, tras cervecera de rigor, la pareja Rodro - Lorena se quedan a dormir en Hontoria para ir el domingo a la sima del Portillo. Los otros dos, se van a su casita tranquilamente.

Fecha: **Del 28/05/2020**

Localidad: **Hoz de Arreba (Burgos)**

Nombre de la cueva: **Trifon, Vacas y Piscarciano**

Actividades: **Colocación candados en el Trifón y comprobación niveles freáticos de la zona**

Participantes: **Bruno y Lorenzo**

RESUMEN :

Tal y como nos habían indicado desde la alcaldía del ayuntamiento de Hoz e Arreba, se debía proceder a colocar un cierre de la verja que hay en la entrada a la surgencia de El Trifón.

Debido al confinamiento, no se llevó a cabo antes esta tarea, así que en cuanto nos fue posible viajar por la provincia nos acercamos a proceder con el cerramiento de dos candados.

Aprovechando el estupendo día que nos regaló la primavera, hicimos comprobaciones de los niveles de agua y vimos en primer lugar cómo el agua había desgastado parte del sedimento en el final del túnel de entrada excavado. De la cueva de las Arenas salía un caudal medio que recorre todo el arroyo hasta desembocar en el Trifón y las cuevas de Vacas y Piscarciano no presentaban más agua de lo que suele ser habitual en épocas sin precipitaciones.

Para quitar el gusanillo de cueva, nos fuimos por la galería de Vacas hasta la sala grande antes de los bloques e hicimos un par de fotos.

Tras almorzar el bocata de rigor, paramos en Hoz de Arreba y charlamos con Pedro alberto (Tito), actual alcalde y le entregamos copias de las llaves de los candados. Aparecieron Anabel (hija de Jesús, el señor que llevaba la taberna hace tiempo) y Félix, un señor de la Asociación del pueblo.

Este último nos pidió los archivos para imprimir las topos de piscarciano y el Trifón, pues los chavalillos habían roto fotos y topo que dejasen en su día los de el G.E. Niphargus.



Fecha: **Del 06/06/2020**

Localidad: **Burgos**

Nombre de la cueva: **Cubada-Grande**


Actividades: **Visita**

Participantes: **Lobo, Africa, Crispy, Bruno, Rodro y Lorena.**

RESUMEN :

Sábado 6 de junio y nos reunimos para la primera salida tras el confinamiento. En este caso quedamos a las 10h en el "párking de la curva" para acceder al camino de aproximación a Cubada-Grande: Lobo, África, Crispy, Bruno, rodro y Lore. Como si del reinicio de una pantalla de videojuego se tratase, nos encontrábamos allí otra vez como aquel fatídico 14 de Marzo en que se impuso el estado de alarma y tuvimos que posponer esta visita porque Mariajo tenía demasiada cobertura en el móvil... Quitando algunos ajustes de personajes el plan era bueno, y a las 10h estábamos ya 4 de los 6 jugadores ataviados esperando la llegada de los otros dos. No debería de haber sido un problema pues faltaban por llegar la siempre madrugadora Crispy y el siempre mareaado Bruno... Pues bien, tras una hora de espera, nos montamos

en la furgó y vamos en busca de cobertura para llamar a los susodichos. Tras varios toques fallidos y una llamada de información a Elena, en la que descubrimos que Crispy se había dormido... conseguimos contactar y quedamos en que nos vemos en la boca de la cueva, para ir dinamizando la actividad que ya lleva un retraso considerable y la niebla amenaza con echarse sobre el Castro y dificultar la aproximación. De esta manera llegamos a la boca y nos organizamos para ir bajando con las cuerdas en orden. Alargamos la entrada al máximo en espera de la pareja que queda pero al final por frío comenzamos a descender con la esperanza de que con la cueva ya instalada sea más fácil de llegar hasta donde estamos nosotros.



Descendemos el primer pozo fraccionado en dos trozos con desviador. Llegamos a la rampa con piedras, donde hay que tener un poco de cuidado con el de abajo. Pasamos por el estrecho pasito y la repisa, hasta llegar al pasamanos donde corre un viento especialmente fresco. Continuamos tejiendo curvas y ascendiendo por algún pequeño caos de bloques hasta llegar a la cabecera del pozo de 60m. Un tubo precioso en cuya mitad hay una colada blanca. En su base, el río transcurre con alegría y una pequeña cascada nos saluda. Tiempo de hacer una parada para la alimentación. Algunos se quitan el arnés y otros no. De esta manera comenzamos a andar por la sala y pasamos por las distintas partes. Alguna formación, cambios de colores... Y de repente llegamos a un rincón de especial belleza. Nos deja estupefactos tanta belleza, la sala de los “dientes de Tiburón” y tras varias fotos y largo rato admirándolos conseguimos despegarnos de allí y comenzar el regreso a la superficie. De camino al exterior vamos haciendo fotos en distintos lugares. Cada uno se vale de sus encantos para gustar a la cámara: unas se valen de su blancura extrema de tono de piel para iluminar la sala, otras de sus recién adquiridas uñas perfectamente pintadas en manicura, otros hacen gala de su nuevo termostato corporal post-pandemia... Entre risas y buena compañía vamos saliendo por donde hemos entrado con la mala suerte de encontrarnos que está lloviendo en el exterior. Mojados pero contentos llegamos al coche y disfrutamos bajo el portón de la furgó de un poco de queso con dátiles, chocolate y refrigerios varios. Aunque llueve la temperatura no es nada mala, y para una primera actividad post-pandemia quedamos satisfechos.



Fecha: **07/06/2020**

Localidad: **Basconcillos del Tozo (Burgos)**

Nombre de la cueva: **Hoya Cueva del Agua**

Actividades: **Tirolina**

Participantes: **Lobo, Farolo, Africa y Natan. Alvaro, Almudena, Manu y Tubi (Proteus).**

RESUMEN : **ENCUENTROS EN LA PRIMERA FASE.**

Superado todo el confinamiento y la temporada de paseos urbanos en bici o andando, por fin llega el momento de poder juntarse e incluso hacer actividad!!

Natán propone hacer la tirolina de Basconcillos del Tozo y parece que unos cuantos tenemos ganas así que organizamos esa extraña salida y el sábado 07/06/20 procedemos a llevar el plan a cabo.

Tras una semana totalmente veraniega justo ese día amanece nublado y lloviendo, nos refugiarnos en la entrada de la cueva pero finalmente salimos a comenzar con la instalación aunque el viento y la lluvia no se hubieran ido.

Farolo, Iván y Arturo comienzan con las triangulaciones de la parte de arriba. Natán y Afri hacen un segundo viaje al coche a por más material. Una vez terminado esto llega Chule y bajamos todos a acabar de montar todo el jaleo. Ha llegado el momento de empezar a jugar! Mucha emoción tras la pandemia y muy divertido el asunto así que aunque empapados esto no para.

A media mañana llegan Almu y Manu continuamos jugando hasta la hora de comer, últimos paseos tras el break, llega Tubi modificamos la instalación por variar y probar, desinstalar y a casa. Divertida jornada en la boca de una cueva en la que descubrimos que a



Farolo le falta el traje de alas y que pesa menos la saca que la resaca.

Fecha: **13/06/2020**

Localidad: **Burgos**

Nombre de la cueva: **Torca de los Morteros**

Actividades: **Visita**

Participantes: **Iván y Afri (Niphargus) y Tubi, Manu, Arturo y Chule (Proteus).**

RESUMEN : **GALERIA ALBERTO**

Sábado 13/06/2020 salimos de Burgos a las 8 a.m. Tubi, Manu, Arturo, Chule, Iván y Afri.

Tenemos intención de llegar a la galería de Alberto en la Torca de los

Morteros y muchas dudas sobre si seremos capaces por el frio de la cueva, el agua en la aproximación, la cantidad de material que hay que llevar, la falta de información previa respecto a la cueva, los anteriores intentos infructuosos de varios miembros del equipo...

En esta ocasión llevamos varias descripciones que nos hacen intuir la ficha de instalación ya



Nos abrigamos, Manu hace un intento de siesta, Tubi saca el infiernillo para hacer unas bebidas calientes, los caris protagonizan una divertidísima escena de matrimoniadas... y sin mucho más jaleo continuamos que nos queda mucha cueva... Arranca Tubi a instalar su P.20 sin quitaroces... Llegamos al siguiente que no tiene nada clara la instalación y decidimos montar la rampa y el pozo q nos toca superar con la misma cuerda. La instalación es bastante deficiente así q pasamos de ella y utilizamos un natural y un nuevo spit que pone Chule en el mismo tiempo que ponemos el cintajo al natural.



Hasta aquí según las reseñas que llevábamos debíamos haber utilizado unas 60 chapas y nosotros no llegamos a las cuarenta. Ya solo nos queda el P5, el tobogán y el caracol. Según avanzamos empezamos a ver algún cristal de grandes dimensiones y en un lateral aparece una preciosita sala blanca y brillante llena de cristalillos. Llegamos al P5 y el tobogán que van unidos y es la única parte incomoda de toda la cueva, techo bajo, barro... aparecemos en una duna de arena y algunos creen que hemos superado el caracol y es el fin... otros avanzan en diferentes direcciones

para intentar resolver la duda, algunos plantean acabar aquí, pero aparece el pozo rampa del caracol que nos sorprende por sus enormes dimensiones y que finalmente no necesita instalación así que hemos llevado 80 m. de cuerda innecesarios hasta el final de la cueva y unos 30 anclajes que nos hemos ahorrado en el trayecto hasta aquí. Subimos una duna de arena y por fin allí está, la enorme galería de



Alberto con cristallitos excéntricas e impresionantes estalagmitas. Son las 19:15, vemos la galería, Chule hace unas fotillos, rellenamos las botellas que es el único sitio de toda la cueva donde vemos la posibilidad de hacerlo, comemos algo y nos preparamos para lo que nos queda... La salida va bastante fluida y a las 23:15 estaban fuera los primeros. Sobre las 12 estábamos en los coches y aunque fuese ilegal por la pandemia no pudimos evitar darnos unos abrazos de objetivo conseguido.

Fecha: **16/06/2020**

Localidad: **Quecedo de Valdivielso (Burgos)**

Nombre de la cueva: **Los Carcavos**

Actividades: **Visita y Fotografía**

Participantes: **Rodro y Lorenzo.**

RESUMEN :

Nuestro colega Rodrigo Barrio, "Rodro", había estrenado hacía solo unos días su nueva cámara de fotos evil (reflex sin espejo) y había que sacarle provecho y practicar sobre el terreno.

Así que se buscó a alguien que tuviera

libre entre semana y encontró sin muchos problemas a Lorenzo, que también le apetecía salir. Rodro no conocía Los Cárcavos, así que a pesar de que daban lluvia, nos acercamos hasta la cueva sin mojarnos. Sesión de fotos en plan "tranqui". Lorenzo le enseñó guanobios en un montón de mierda de murciélago y también comprobamos la buena tarea que hicimos hace unos años cuando limpiamos de pintadas la cueva. Al salir comprobamos que sí había llovido. En la bajada por la casajera nos empapamos bien con las hojas de boj, pero sin más.



Fecha: **Del 19/06/2020 al 21/06/2020**

Localidad: **Hoz de Arreba (Burgos)**

Nombre de la cueva: **Trifon**

Actividades: **Visita y Exploración**

Participantes: **Chema, Irene, Afri, Lobo, Lore, Rodro, Bruno y Mariano de acompañante.**

RESUMEN : **VISITAS Y MEANDROS**

Puede sonar raro, pero teníamos ganas de volver a meternos en ese agua helada y llenarnos de barro hasta las orejas.

Para no perder la costumbre y antes de empezar, hacemos la parada de rigor en el TJ para acumular unas pocas calorías que bien nos vendrán después.

Hoy nos acompañan Irene y Chema, que entrarán y saldrán en el día, pero han metido ropa seca para evitar las penurias de estar toda la jornada con el neopreno mojado.

Más o menos, a medio día estamos en la boca preparados para entrar, y en hora y media, ya hemos sorteado el agua y los pasamanos, y estamos cambiándonos.

El día de hoy lo dedicaremos a visitar la cavidad. Subimos al último nivel, para perdernos por las grandes salas, contemplamos esos inmensos espejos y ratoneamos un poco por las zonas pendientes de exploración, a ver si les pica el gusanillo, que parece funcionar porque son las 8 de la tarde y no tienen prisa por salir.

Un rato después, nos despedimos de ellos, y nos ponemos a hacer la cena, aquí dentro quedamos

Rodro, Lore y yo. Con la duda de si habrán llegado hasta la calle nos vamos al saco.

Amanece el sábado en el Trifón. Hoy esperamos la entrada de Lobo y Afri, pero como sabemos que les llevará un rato, nos vamos a la zona Grullere a empezar con la topografía de esa topera. Cuando paramos a almorzar, oímos las voces de nuestros compañeros, que se acercan por la galería principal. Nos cuentan, que llegaron a la campa ayer por la noche, y mientras estaban tomando un refrigerio en la boca de la cueva, coincidieron con la salida de Chema e Irene, así que, por lo menos sabemos que llegaron bien hasta la calle.

De momento, nos quedamos los cinco aquí, a cerrar la poligonal.



Chema no se quiere ir

Después de comer, Afri y Rodro, van a la Lateral del Lumi, a verificar unas tiradas antiguas, que no cuadran. Lore, Lobo y yo volvemos a Grullere a ratonear los laberintos y caos de bloques que parecen cegar el final de este sector, y damos con una gatera, que tiempo atrás exploraron Lore y Ele Tomé. Una lástima que el Lobo no pudiera acompañarnos debido a las reducidas dimensiones de la estrechez y los derrumbes. Poco a poco vamos haciendo la topografía y llegamos a la punta donde se dieron la vuelta tiempo atrás.

El meandro continúa, abriéndose y tomando volumen en algún lugar y volviéndose a estrechar. En un punto determinado, una fractura corta este meandro de manera perpendicular y su continuación ha de realizarse subiendo un par de metros a través de capas de lajas y arcillas de colores rosados y magentas, una gran contesa de fresa. Aquí se ve claramente el desplazamiento vertical que también observamos en las salas de arriba.

El meandro continua de manera descendente, cada vez más estrecho y parece convertirse en un colector-sumidero donde hay grandes acumulaciones de barro. Acaba por volverse impenetrable, pero con corriente de aire.

Una vez unido a la poligonal general, vemos que parte del meandro discurre por debajo de una de las grandes salas y por encima de otra galería que se exploró tiempo atrás, además de orientarse hacia la Lateral de Lumi después de un giro de 180 grados. Nos ha llevado más de 4 horas topografiar este meandro.

Lobo nos ha esperado echando una siesta en un lugar cómodo que ha encontrado, y como no hay noticias del otro equipo, vamos a su encuentro.



Lobo y Lore en la entrada de Grullere



El paseo del GEN

Están en uno de los ramales de la Lateral, nos juntamos a ellos y así agilizamos el trabajo, solo vamos a tomar datos sobre los puntos anteriores, ya que hay un error en el cierre antiguo de unos 2 metros, parece ser que hay un par de tiradas que tienen algún metro más de lo que deberían. Acabamos por cerrarla otra vez en la galería principal, cerca del tapón de bloques. Con los objetivos cumplidos, nos volvemos a cenar y a teorizar sobre el “Meandro de la 4 horas” y si pudiera tener conexión con el ramal de abajo.

El domingo es día de recogida, aprovechamos para sacar algún útil inservible corroído por la humedad y a hacer inventario. Rodro y Lore se quedarán hasta por la tarde. Lobo, Afri y yo comemos algo en el TJ y emprendemos el regreso.

A media tarde recibimos la llamada de que ya han salido y que en esas horas, revisando puntos en la galería principal, ha aparecido otra galería inferior, entre risas decimos que el objetivo era acabar con los trabajos empezados antes de meternos a explorar zonas nuevas. Es lo que tiene la oscuridad, puedes pasar cientos de veces por el mismo lugar y no encontrar nada o ir a hacer otra labor y que la cueva te regalarte una sorpresa...



Bocetos Futuro Proyecto Comic divulgación Espeleología

Fecha: **26/06/2020**

Localidad: **Guara (Huesca)**


Nombre del Barranco: **El Fornocal, Mascun.**

Actividades: **Barrancos**

Participantes: **Cris, Iván, Fa y Afri (Niphargus), Alboroto y Almodena (Proteus)**

RESUMEN : **Guara D.C. (Después del confinamiento)**

Salimos el 26 de junio hacia Guara los barrakolaris del GEN (Cris, Iván, Fa y Afri) acompañados por Alboroto y Almu de Proteus. Tenemos varios planes para aprovechar el puen-



la surgencia. Una sucesión de saltitos y toboganes hacen que Cris se venga a arriba y nos sorprenda a todos. Un descenso juguetón donde el agua nos da toda la fuerza para poder soportar el calor el día y que a pesar de las esperas por el grupo que nos precede nos permite disfrutar el día y el entorno.

Hechas las valoraciones sobre el estado post pandémico de cada uno y habiendo calentado motores decidimos no hacer más actividad y estar descansados para subir un gradito el nivel del día siguiente.

te de San Pedro pero como en otras ocasiones los vamos modificando sobre la marcha.

El Sábado sin madrugar mucho nos dirigimos al Fornocal, la primera parte del barranco tiene un hilillo de agua pero el caudal y la morfología mejoran a partir de



Comparamos miel y aceite de Bierge y visitamos las abuelas de sevil para aprovecharnos de la ganga saca y convertirnos en el equipo altus.

Ya en el camping de Rodellar festejamos el inicio del verano, de la temporada de barrancos y de las vacaciones, para algunos, con una succulenta party grill.

Amanece temprano y comenzamos la larga, calurosa y empinada aproximación disfrutando al mismo tiempo de la belleza del entorno



para atacar el barranco del Mascún superior. Mientras nos cambiamos aparecen otros grupos a los que no volvimos a ver. Comprobamos el caudal y pozas y al lio. Salto, salto rapel y salto y hemos superado el saltadero de las lañas. Ya estamos a tope y metidos de lleno en el descenso. Llegamos a las cascadas de Peña Guara y de ahí a los mágicos Oscuros de Otín donde la sensación es estar en un paisaje de cuento. Ya solo nos



queda el rapel del caos final y caminar por el río mucho tiempo. Alboroto y Afri están convencidos de hacer también Mascún inferior y salir del río ya en el camping directos a casa. Cuando llega el momento de seguir el resto del equipo se une a esa decisión así que poco a poco continuamos entre camino,s caos y pequeños rapelillos, llegan las badinas y a nadar y nadar. Y por fin desembocamos en la badina final de Gorgas Negras que nos llevará directos al camping. Han sido unas doce horas de río así que solo podemos cambiarnos, mendar y descansar, excepto Cris y Almu que por motivos laborales se ven obligadas a emprender viaje.



El resto del grupo dado que hay muy poca gente en la zona y que la actividad del día anterior ha sido larga e intensa decidimos entrar al Formiga, que ocasiones así hay pocas. Nos sorprende con un caudal alegre que no hace más que mejorar las expectativas que llevamos y tras regocijarnos con un montón de saltos en la última poza recogemos y a comer. Iván y Fa retornan a Burgos y los de las vacaciones emprenderán viaje al siguiente destino con más calma.



Fecha: **Del 04/07/2020 al 05/07/2020**

Localidad: **Arangas (Asturias)**

Nombre de la cueva: **El Cuera**

Actividades: **Exploración**

Participantes: **Africa, Cristina, Carla y Lobo (Niphargus), Bea (Terrasub) y Alboroto (Proteus)**

RESUMEN : **Turbina doors, ciudad de vacaciones.**

Nos juntamos en El Mazuco Alboroto y Afri por un lado y por otro Lobo, Cris y Bea el 04/07/2020 Pasamos la noche y nos dividimos en dos equipos.

Alboroto, Afri e Iván van a la cueva de La Boriza, una impresionante surgencia con un acceso complicado y selvático, muy relacionada con la zona de exploración del Peña Blanca. Tras ponernos nuestros más ajustados trajes de juego nos adentramos en las gélidas aguas y comenzamos a progresar superando pequeños destrepes y marmitas mientras tiramos una poligonal hasta llegar a la primera escalada que requiere instalación. Con frío y emoción continuamos y en la siguiente decidimos parar. Debido al caudal no nos podemos enfrentar a esa escalada sin instalación y otra parada con el frío podría hacer peligrar el disfrute de la actividad. Así que aunque corta fue



una actividad interesante e intensa que se queda en pausa hasta el estiaje.

Mientras tanto Bea y Cris se dirigen a Villa donde las espera Carla para explorar una torca que Carla encontró en el desconfinamiento y revisar la cueva la xana. Al parecer la torca se las resiste por un bloque que obstaculiza la entrada. Van a la cueva la xana y exploran y tipografían la incógnita pendiente.



Cuando el equipo Boriza va a buscarlas vamos todos a intentar retirar el bloque y misión conseguida, es un pequeño pozo de unos 20m que se queda pendiente de topo y de lo más difícil, volver a taparlo.

Nos despedimos de Carla que no puede acompañarnos más y nos dirigimos al Turbina a dormir en la cabaña de Jose de Benito.

Amanecemos con el sonido de los becerros de las vacas y hacemos dos equipos de exploración Bea, Cris e Iván van a explorar la torca de las chovas. Queda topografiada y cerrada.

Alboroto y Afri pasan el día jugando a alturitas por el lapiaz y marcan dos nuevos pozos.

Volvemos todos juntos a la cabaña con mucho calor, inventario con merienda y nos despedimos de la zona hasta la próxima.

Agradecer tanto a Bea de Terrasub, como a Alboroto de Proteus que participen de nuestras exploraciones, aporten consejos y experiencia y compartan su material.



Fecha: **06/07/2020**

Localidad: **Basconcillos del Tozo (Burgos)**

Nombre de la cueva: **De los Caracoles y Cueva del Agua**

Actividades: **Visita**

Participantes: **Rodro, Rafael, Rolo y Lorenzo del G.E.N. y 2 colegas de Rolo más nueve de Logroño.**

RESUMEN :

Era un compromiso con Clemente, que quería llevar otro año más a sus colegas maestros a una cueva para empezar las vacaciones en lo oscuro. El año anterior les había llevado con Beloaventura a Fuentemolinos.

Entre los nueve de la Rioja, había dos jóvenes promesas: Juan de 9 años y Sofía de 10. Los dos iban por delante en plan exploradores de pro.

Los maestros atendieron algunas explicaciones sobre la formación de la cueva que les indicaba Lorenzo y lo pasaron en grande por la cueva. Sobre todo por la zona de gateras. Hicimos la travesía con visita a la galería del Anticlinal. Algunos se acordará de este día durante un tiempo.

Salimos directos a papear a Fuencaiente y nos regamos convenientemente con cervezas fresquitas. Aunque el día no fue especialmente caluroso.

Despedida a base de codazos varios y besos a 2 metros.



Fecha: **11/07/2020**

Localidad: **Puras de Villafranca(Burgos)**

Nombre de la cueva: **FuenteMolinos**

Actividades: **Fotografía 3D y Video**

Participantes: **Natalia...**

RESUMEN :

Una vez mas nos juntamos para realizar trabajos de imagen en Fuentemolinos.. Esta vez la intención era hacer una prueba de grabación de un video en 360º para presentarlo en diferentes cavidades turísticas que habían puesto interés.

Se preparo un pequeño guion en el que un guía (Natalia) nos adentraba a disfrutar de la cueva. Se comenzaron las grabaciones de exteriores con cámara de 360º y con el Dron. Grabación en la entrada de la cueva, con las típicas repeticiones (Esto se me ha olvidado, mas corto, mas largo, la posición....) en fin... al final algo se grabo (Parecimos hasta profesionales... je,je...)

Subimos al tercer nivel y nos animamos a instalar una tirolina en la que se monta la cámara de 360 y con un motor se va moviendo. La verdad que es una pasada... Pero después de pruebas, e intentando que las luces led no se vieran en la imagen (Algo imposible al ser 360) se desistió de la grabación



en ese formato y nos dedicamos a hacer grabaciones de video con el Iphone (La calidad no tiene nada que envidiar a una cámara de video) y después de todo el trabajo, se edito un video de la jornada.

Nos sirvió para ver las cosas buenas y malas que tiene esta forma moderna de grabación y ver en que trabajos se puede utilizar.

Una jornada interesante.

Fecha: **12/07/2020**

Localidad: **(Burgos)**

Nombre de la cueva: **Café con Leche.**


Actividades: **Visita**

Participantes: **Rodro, Lorena, Mario, Mariano y Chema**

RESUMEN : **EQUIPO MEDIOCRES..**

RESUMEN LORENA

Esta vez nos juntamos: Chema, Mario, Rodro, Mariano y Lorena en una salida de domingo. Destino: *"a cup of"* café con leche en el Valle de Losa. Aparcamos en la casa con paneles solares que la gran Sara Montiel tuvo a bien "construir" hace unos años... pero eso es otra historia. Continuando por un caminito tras haber sobrepasado el R5 y guiados por Mario, el GPD y Mariano encontramos la boca. Un poco estrecha pero preciosa, pues de ella sale el río que alimenta una bonita cascada de distintos tipos de musgos verdes. Se entremezcla con la maleza y varios árboles dando un aspecto ligeramente tropical. Una vez vestidos para la ocasión, nos vamos adentrando, siguiendo sin pérdida el meandro blanco en su parte inferior y marrón en la superior. Un gran contraste que nos sorprende y maravilla. Continuamos hasta el final donde vemos manar el agua a través de un pequeño agujerito en la pared. Una ventana a unos 3 metros de altura nos llama la atención, más si cabe porque hay 2 chapas puestas para acceder pero falta la final para poder traspasarla... No obstante, nos obcecamos con una clara desobstrucción a pico e insistencia y conseguimos llegar al nivel superior. De él sabíamos la existencia, aunque no nos quedaba muy claro la presencia de la gran cascada, los altos techos y un precioso gourst que sigue la tónica amarronada y blanca de la cueva. Al final de éste, se comunica con el meandro de la galería principal. Quedamos intrigados porque han desaparecido los spit que antaño se usaron para la escalada (según cuenta Mariano y sus recuerdos). Con las mismas nos disponemos a salir de la cueva del ahora café con Baileys. Una vez fuera comemos y encaminamos el día con una rutila por algunas de las cuevas que se exploraron por los alrededores en el pasado, y que quedaron pendientes de una futura exploración. Da gusto oír a Mario y a Mariano recordar tiempos de su juventud y anécdotas entretenidas... como la de la garrafa del tamaño del pecho de Mario. Truco infalible para ver si cabes en las estrecheces.



Una vez al otro lado, las previsiones pesimistas se cumplirían, no había continuación, tan sólo se podía intentar una delicada travesía lateral para tratar de acceder a ese nivel colgado que veíamos desde abajo. Lorena lo intentó, pero estaba muy resbaladizo, no se podía asegurar a nada, y tampoco habíamos metido el taladro, por lo que decidimos no arriesgar, y se bajó junto a nosotros... Parecía que "el misterio del Café con Leche" no se resolvería fácil, y así, ante que nos estábamos enfriando, se imponía regresar con "el rabo entre las piernas", aunque al poco surgió la idea del infatigable Rodro de al menos hacer alguna foto del meandro y sus pozas.

Fue entonces en los preparativos de una, cuando vimos Mario y yo una galería lateral que nos había pasado desapercibida antes, y de la que venía también un pequeño aporte de agua, formando una poza chula, y además parecía continuar remontando un resalte; Avisamos a los demás pues merecía una foto, y podíamos echar un vistazo a esta imprevista continuación... Chema tomó la iniciativa, y trepó ágilmente gracias a sus "patas largas" (y seguramente a un doping nuevo que está probando, je je) el resalte del que caía una leve lámina de agua, y avanzó un trecho, tras el que a gritos, nos dijo que había llegado al sitio donde no había podido acceder Lorena antes, y que encima suyo ¡caía la cascada famosa que no habíamos logrado encontrar!!! Subimos los demás medio sorprendidos y aliviados, al menos yo, pues la cascada existía y no era un recuerdo equivocado; parece que alguna neurona



permanece en su sitio, je je... Nos impresionó cuando pudimos contemplarla: una cortina de agua cae (en el mes de Julio) en vertical desde unos quince metros, de un amplio pozo. Sentimos admiración por los compañeros que en los 80 realizaron una escalada allí, le echaron muchas narices, pues no parece una tarea nada fácil, y menos a base de ir clavando spits... Si otro día hay ganas de escalarla nuevamente con taladro y tornillos ligeros no será un paseo, el reto queda ahí para una próxima vez.




Cuando regresamos a la boca de la cueva pensaba en "el parabol misterioso" y en los recuerdos difusos y a veces mezclados de visitas antiguas a estas cuevas, y entonces agradecimos el calor del exterior, sobre todo Lorena que ya se nos había adelantado, saliendo la primera para no quedarse con su amiga la hipotermia, y nos esperaba con el fiel Raspu y los alegres latigazos de su rabo perruno, je, je..

RESUMEN MARIANO

La visita a esta Cueva, también conocida por el nombre de Surgencia del Agua del Molino, surgió debido a un anterior cambio de planes. Así, sucedió que Rodro, deseoso de conocer más cuevas en las que exploró el Grupo, propuso ir al Valle de Losa, al Norte de nuestra Provincia, y así decidimos ir al "Café con Leche" en S.Miguel de Relloso, pues no la conocían varios de los que ese día íbamos. Les había hablado sobre un par de cascadas existentes en su interior que fueron escaladas por el Grupo en los años 80, a base de clavar spits, y que quizás convendría revisar en Verano con los taladros ligeros, y las potentes luces actuales, por si acaso la cueva deparara alguna sorpresa.

Las coordenadas más el dominio del GPS por Mario nos llevaron a la boca de la surgencia, de la que salía un frescor que se agradecía en un caluroso día de Verano.

Tras una entrada algo arrastrados, se accede a la galería meandriforme por la que remontamos un pequeño río subterráneo. Las paredes, con forma de ojo de cerradura presentan el color del Café con leche, de ahí su denominación, y debemos progresar algo agachados por ellas en oposición sobre el agua, que discurre bajo nuestros pies formando pequeñas y bonitas pozas. Tras este corto meandro, llegamos a un punto donde la galería ganaba en anchura, y el agua formaba una poza de mayor tamaño, y sobre todo, en altura; Era teóricamente el lugar donde caía el agua de la cascada, y donde se había efectuado la escalada.... Sin embargo, algo no encajaba: por la pared en la que habría que subir se veía un nivel superior a varios metros de altura, pero no aparecía un solo spit, ni marcas de antiguos agujeros en la roca que se hubieran hecho para poder subir..Al mosqueo que nos entró pues no entendíamos qué pasaba, se añadió que vimos en la otra pared un parabolt con chapa nuevos ¡en la pared de enfrente!!! ¿Quién y con qué fin lo había instalado? Por allí no se podía subir al nivel superior, ...si eso tan sólo intentar llegar a una angosta ventana a unos dos metros de altura, que tampoco parecía muy prometedora, y tampoco muy viable de acceder sin una desobstrucción, ó sin ser una persona muy pequeña.... Entonces todos nuestros ojos se fijaron en Lorena, nuestra compañera "liliputiense" como ella misma se dice, je, je.Si alguien podía, era ella... Rodro subió al anclaje, consiguió romper parte de la ventana, y bajó; Entonces se decidió propulsar con varios brazos a Lorena, que como una flexible contorsionista, logró pasar la ventana



Una vez en los coches, y ya aliviados tras quitarnos los "cacharros de espeleo", pues el calor apretaba, disfrutamos de unas cervezas frescas y de una comida rica y variada, a la sombra del toldo en el "campamento hippie/gourmet" que se montó, je je...Allí recordamos al entrañable Sito, que fue el último habitante de S.Miguel de Relloso, y nuestro anfitrión en varios campamentos del GEN en Verano y S.Santa, y hablamos también de las cuevas cercanas a Relloso.

Así tras la comida, hicimos dos paradas: Una, para que conocieran la entrada de la Surgencia del Molino, cavidad interesante, aún por explorar más a fondo (y por tanto otro posible reto para Niphargusinos aventurer@s) pues sólo se puede acceder con neopreno en la sequía del Verano, tras forzar un laminador bajo casi totalmente inundado.

Y, la otra, para que vieran la boca de la Cueva del Agua de Quincoces de Yuso, importante surgencia del Sistema del Hayal de Ponata.

Por último, y ya deseosos de volver a ponernos las mascarillas, fuimos al Bar a hidratarnos, y de allí, viaje de vuelta a la Burgati...



Fecha: **18/07/2020**

Localidad: **Karrantza(Vizcaya)**

Nombre de la cueva: **Torca del Carlista**

Actividades: **Visita**

Participantes: **Rodro, Lorena, Roberto, Lobo y Chema.**
Acompañantes. **Bruno, Elena, Mariano.**

RESUMEN :

Una vez más volvemos a quedar un grupo de espeleólogos con ganas de disfrutar de nuestro vicio. Esta vez: Roberto (el máster del Wikiloc), Lobo, Che-

mucky, Rodro y Lorena tenemos el objetivo de disfrutar en la Torca del Carlista, primera cavidad subterránea más grande de Europa, los 200m nuevos de cuerda. Como artistas invitados contamos con: Bruno (porteador de primerísima clase), Elena y Mariano. Quedamos el viernes noche en el parking de Pozalagua para reunirnos y cenar "en familia".

Amanece caluroso sábado en el valle de Carranza y como ya habíamos hecho el trabajo de ensacar el jueves en el chamizo sólo queda distribuir sacas en personas. Pues bien, ataviados cada uno con nuestro peso particular (y Bruno con el de todos, pues nos hizo el favor de portear los 200m y alguna saca mas), nos dirigimos en busca de la boca. Ascenso tranquilo y sencillo, con muchas risas y como siempre... una ruta de senderismo previa, evitando en espiral alrededor del pico la entrada a la boca, no está mal. Menos mal que nos acompañan cadena Dial la Coruña, el canal de seguridad marítima número 6 y aconsejamos virar nuestro rumbo 15º Este para evitar seguir yendo hacia ninguna parte...

Una vez habiendo decidido centrarnos en entrar en la cueva, la encontramos enseguida y uno a uno vamos descendiendo por el primer y cómodo pozo de 26m. Se nota ligera tensión puesto que varios de nosotros llevamos aparatos "nuevos" que queremos probar: el novedoso stop antipánico, el conjunto dresler+shunt... Iremos viendo qué sensaciones se oyen desde abajo con la nueva cuerda de 9,5mm.



Con ligereza vamos pasando los distintos fraccionamientos hasta llegar a la cabeceira volada del imponente y famoso volado P85 de la Torca del Carlista... Experiencia irrepetible con mezcla de sentimientos y sobre todo sobrecoge sentirse tan pequeño.

Una vez en la base nos despojamos de los aparatos y

comenzamos a subir por los enormes bloques entre intercambios de opiniones, pero en general un aprobado MUY ALTO. Nos dirigimos hacia la Sala Manuel Iradier y vamos quedándonos maravillados de las formaciones y por supuesto sus dimensiones. No nos esperábamos que tuviera tanto que ver y de tal belleza. Encontramos una sala pequeña y muy aparente para realizar el acto de la ingesta de comida. Con el estómago lleno, continuamos bajando y bajando, por cuerdas en fijo, con nudos, oposiciones... y llegamos al curioso sifón terminal. De aquí y tras alcanzar el punto más bajo de la Torca, comenzamos el regreso hacia la




boca, con diversas paradas para realizar fotos. Una vez más y debido a las grandes dimensiones, damos una pequeña vuelta a la sala, no por pérdida sino porque queremos verla desde todos los puntos posibles (guiño, guiño).

Una vez reencaminados, subimos y subimos hasta ver las ansiadas 2 vías de ascenso. Vamos subiendo por ellas, con más o menos éxito y más o menos problemas logísticos, técnico-psicológicos (350 Roberto, 350!!!!). Con bastante más rapidez de la que nos esperábamos conseguimos superar los 85m volados. Sensaciones generales del grupo: no ver nada más que tu cuerda, mareo, infinitud... Recomendación: subirlos a oscuras con la única iluminación de los compañeros.

Una vez fuera, conectamos con Bruno y el campamento base vía Walkie-talkie... En menos de lo que canta un gallo suben Bruno y Mariano a ayudarnos de nuevo con el porteo... Todos juntos y con cerveza en mano bajamos para reunirnos con Ele y los perretes para cenar y comentar la más que exitosa expedición al Carlista. Mañana en la visita de Pozalagua podremos fardar un poco de nuestra hazaña...





Fecha: **18/07/2020**

Localidad: **Zigoitia (Álava)**

Nombre de la cueva: **Mairuelegorreta**

Actividades: **Visita**

Participantes: **Lorenzo con cinco espeleos de La Rioja y uno de Madrid.**

RESUMEN :

Sobre las 10 y cuarto de la mañana intentábamos aparcar los 3 vehículos en las inmediaciones acotadas para parking, pues estaba abarrotado de coches. Un rosario continuo de gente iniciaba el ascenso al Gorbear por el mismo camino que llega hasta la cueva. De vez en cuando nos cruzábamos con los madrugadores que volvían de su paseo. Hacía mucho calor pero la sombra del camino paliaba algo la solina. Casi una hora de ascenso nos separa de la entrada de la cueva. En una de las 2 entradas, la que no lleva a los 17 km. de galerías, estaban almorzando un grupo de jubilados.



Al poco de llegar a la gran sala de las seis calles nos topamos con dos espeleos. Padre e hijo andaban prestos a salir, pero les caímos bien y tras reconocerse Pepe (del Jaspe de Segovia) y Lorenzo, se quedaron a compartir parte de la visita y así nos enseñaban algunas zonas de esas que no se suelen ver. Se despiden de nosotros al tiempo que saludamos a dos parejas de jóvenes que se cruzan en el camino de salida de la cueva. Nosotros seguimos hasta la cascada (esta vez tampoco estaba el indio Manitu) y recorremos algo de la galería del río. Luego volvemos a la zona de las capillas. Vemos una placa que indica una ceremonia religiosa en honor y recuerdo de los espeleólogos fallecidos.

Con cuidado en el destrepe que resbala cosa mala, hacemos una foto de grupo en la plaza de toros. Al llegar a los coches, vemos una receta que nos deja el guarda de la zona. No entendemos bien por qué, pues había pasado por la mañana delante de nosotros y no se dignó en decir nada.

A algunos el covid 19 les afecta el sentido común.



Fecha: **Del 25/07/2020 al 26/07/2020**

Localidad: **Burgos**

Actividades: **Rafting y senderismo (Monte Hijedo)**

Participantes: **Elena, Bruno, Chema, Natalia y familia, Rodro, Lorena, Rolo, Susana, Maria-jo, Mariano, Roberto, Silvia y Juan.**

RESUMEN :

Viernes noche y nos acercamos a dormir a la siempre fresca campa de Hoz: Bruno, Elena, Zorbi, Raspu, Rodro y Lorena. Por la mañana y sin prisa desayunamos y nos acercamos hasta Piscarciano a bichear niveles de agua y una escalada que no deja dormir a Mariano. Sobre las 14h quedamos con Chema y familia para ir a comer e ir donde Rolo y Susana. Una vez allí nos enfundamos en el neopreno, casco, chaleco salvavidas, escaarpines... y esta vez ¡REMO! Nos llevan en bus hasta el comienzo de la actividad, y una vez ya en el río y subidos al barco y distribuidos por el bote, escuchamos atentos las instrucciones de nuestro capitán pirata: Rolo. En proa la potencia y los musculitos (Chema y Rodro), en popa la voz de la sabiduría (Natalia) y Lore y entre medias la descendencia Nataliochemuquiiana y amiga. Es tiempo de comenzar a poner en práctica las instrucciones y comenzamos a remar al son de 1, 2, 3 o 4. Delante, detrás, todos, izquierda... y un sinfín de combinaciones. Hoy por suerte para nosotros (y desgracia para Rolo) han abierto las puertas de la presa y vamos con el máximo caudal (45 L/s) hasta la fecha, el río está bastante juguetón y eso nos mola... No obstante, ayer hubo que apartar troncos girados, árboles partidos y varias ramas rebeldes. ¡Esto no es el Port Aventura señora! Vamos avanzando entre risas y buen rollo y llegamos al hermano menor, que como primer rápido del día es muy divertido y refrescante. Continuamos pasando por el hermano mayor, la madre y el padre. Cada cual mejor que el anterior.



Hay zonas en que debido al aumento del caudal hemos de abandonar el barco pirata y nuestro capitán para que pase el bote en solitario. Una de estas zonas es a su vez la más divertida, pues hay que pasar por un puente sobre el que te tiras al río y te dejas llevar por las corrientes, y si pillas las buenas el río te devuelve otra vez hacia el puente para poder volver a saltar antes de volver a subir al bote. Quepa destacar, que antes de ayer la gente pasaba con las lanchas por debajo del mismo... En un abrir y cerrar de ojos hemos llegado con bastante pena al final de la actividad. MUY SATISFECHOS, ¡aunque con ganas de abuelo, bisabuelo y tatarabuelo!

Tras la diversión, llega la calma y vamos con Rolo y Su (y los recién llegados Roberto y Mariajo) a tomar unas cañitas y a dormir al embalse de Arija. Durante el caña-time nos encontramos con un viejo conocido: Roberto Bocos. Montamos el campamento gitano y cenamos entre buena conversación y risas.

Amanece domingo y decidimos (MUY a pesar de Bruno) hacer una rutila por el entorno. Además ya ha llegado el siempre madrugador Mariano y no hay que hacerle esperar. Bonita y fresca ruta circular (Monte Hijedo) entre un bosquecillo en buena (y numerosa) compañía y agradable charla. Acabamos justo a la hora de comer y tras ello: Bruno, Elena, Roberto, Mariajo, Silvia y su pareja se van esta vez al barco pirata de Rolo. El resto nos quedamos disfrutando de la sobremesa entre café y dulces. Acabamos yendo al embalse a pegarnos un bañito mientras esperamos que acaben de bajar el río nuestros compañeros. Sobre las 20h vamos a su encuentro y a que nos cuenten sus impresiones y lo bien que lo han pasado. Efectivamente... no ha defraudado. Con ya poco tiempo de más nos despedimos de los anfitriones Rolo y Su y nos vamos hacia nuestras casas.



Fecha: **25/07/2020**

Localidad: **Sacecorbo (Guadalajara)**

Nombre de la Cueva: **Las Majadillas**

Actividades: **Visita y fotografías**

Participantes: **Lorenzo con 10 personas mas.**

RESUMEN :

Me habían invitado hacía algún tiempo a esta cueva mítica de la zona y como no la conocía, parecía buen momento para ir de visita y sacarle un par de fotos. La cueva es de origen hipogénico, aunque luego fue invadida por un caudal de agua que dejó los sedimentos que aún se depositan en todas las galerías.

Los acompañantes eran de lo más variopinto: 2 malagueñas, 3 funcionarios del museo arqueológico nacional, y espeleos de Madrid.

La entrada está cerrada con verjas desde hace muchos años, para evitar la caída de animales al pozo de 6 m. Se requiere permiso y solo se lo dan a grupos menores de 10 personas. No lo niegan nunca. Solo si coincide la fecha con otro grupo.

Las galerías son variadas en altura, pero hay zonas muy amplias. Y también una zona baja con un lugar selectivo que llaman "*paso del chomino*". Uno de los que lo intentaron quedó atrapado y tardaron casi una hora en sacarle de allí. Yo me había ido con mi cámara a las zonas cómodas y más bonitas de la cueva, así que me enteré a posteriori.

Recuerda un poco a la torquilla de Urrez por la cercanía de los coches a la boca. Además hay un árbol bien crecido que da sombra justo a la entrada a la cueva.



Fecha: **Del 25/07/2020 al 26/07/2020**

Localidad: **Pirineos (Huesca)**

Nombre del Barranco: **La Pazosa**

Actividades: **Pateo y Barrancos**

Participantes: **Africa, Lobo, Faorlo y Cuesta**

RESUMEN :

Una vez más Ivan y Afri nos desplazamos a nuestra "casita" de Broto donde nos esperan Fa y Cuesta. En esta ocasión la historia va de clásicos de ayer, hoy y siempre.

El sábado hacemos las archiconocida Faja de las flores subiendo por las clavijas de Carriata y bajando por las de Cota-tuero, espectacular ruta por el valle de Ordesa con más de 1000m. de desnivel y unos 17 Km.

El domingo realizamos el barranco de Lapazosa que aunque no lleva demasiado agua es una preciosidad con 16 rapales encadenados y el impresionante 70 casi al final.



Fecha: **Del 24/07/2020 al 26/07/2020**

Localidad: **Pirineos (Huesca)**

Nombre de Actividad: **Monte Perdido Pineta.**

Actividades: **Ruta montaña**

Participantes: **Irene Marcos y Jorge.**

RESUMEN :

El viernes 24 de Julio nos juntamos en Logroño los tres integrantes de la expedición: Irene, Marcos y yo (Jorge). Tras el correspondiente trasvase de bultos y unas compras de última hora, emprendemos el viaje a través de tierras navarras y aragonesas. A eso de las 11 y pico, en un hotel de Bielsa celebramos la llegada con una cervecita. Tras una breve cena y un vistazo al mapa, dormimos al raso en la pradera de Pineta. Las estrellas auguran un gran viaje.

El sábado 25 de Julio amanecemos antes de las 8. Abordamos los preparativos y el desayuno y por fin, nos cargamos las mochilas e iniciamos lo que va a ser la etapa más dura de la ruta. Aunque no tenemos un plan cerrado, la idea es acometer hoy la ascensión, desde los poco más de 1200 m del valle de Pineta hasta algún lugar cercano al cielo y aún por determinar. De primeras, tomamos la enrevesada senda que nos remonta sin tregua hasta la Faja Tormosa. Tras una breve parada en la fuente retomamos el serpenteante sendero del GR11 que nos lleva directos y sin anestesia hasta Cuello Añisclo, en torno a los 2500 m de altitud.

Desde allí, y continuando por la variante superior del GR atravesamos la aérea faja, que recompensa nuestros ojos con una hermosa perspectiva superior del gigantesco cañón de Añisclo. No vemos Monte Perdido, pero desde aquí la Punta de las Olas es un gigantesco frente rocoso que se eleva sobre nosotros. Cuando la senda gira al Oeste, y tras un breve refrigerio, la abandonamos para retomar de nuevo la ascensión, esta vez por la cara Sur de la Punta de las Olas. Aunque ya estamos buscando un lugar para pasar la noche, una pedrera despiadada y ascendente nos obliga a seguir remontando y cuando queremos darnos cuenta estamos situados ante la zona somital del tresmil más oriental del cordal de Monte Perdido por lo que alcanzamos la cima con idea de vivaquear en su entorno.

Así, tras cerca de 2000 m de desnivel positivo y emocionados por las impresionantes vistas montamos un hermoso vivac de altura al abrigo de una gran roca y ante la imponente presencia de la cara SE del Pico Añisclo. Aparte de las escandalosas rachas de viento pasamos una noche agradable, con temperaturas mínimas de unos 5 grados.



Vertiginosa terraza camino del Cuello Añisclo

El domingo el cielo amanece algo más turbio, con bancos de nubes medias que van y vienen transportados por las intensas ráfagas de aire. Escogemos para desayunar una meseta rocosa a sotavento y muy próxima al vivac, con vistas al norte, desde donde podemos contemplar la próxima y extensa terraza entre los Baudrimont y el Pico Añisclo que conserva todavía una importante cantidad de nieve. Desde que abandonamos el GR11 estamos solos.



Primer vivac. Al fondo: Punta de las Olas

Levantamos el campamento y continuamos hacia el Oeste, rodeando el Pico Añisclo, cuyas laderas nos protegen de las intensas ráfagas de viento. Debido a la altura, la nieve se conserva consistente por lo que en el momento que las pendientes empiezan a ser significativas nos calzamos los pinchos. Cuando alcanzamos la inclinada pala N del Pico Añisclo improvisamos una pequeña terraza para dejar los bultos y continuamos el ascenso hacia el mismo. La delicada rimaya que corona el nevero nos depara un desagradable incidente: la rotura de un puente de nieve que provoca una delicada caída de Marcos y un cramponazo en la pierna, afortunadamente sin mayores consecuencias. Tras reponernos del susto, y a la vista de que no hay lesión de gravedad, coronamos entre penachos de nubes el segundo tresmil de la ruta.



Ascendiendo al cuello de Monte Perdido

Tras un delicado descenso hasta las mochilas, echamos un bocado rápido y acometemos de nuevo un flanqueo lateral algo comprometido por un nevero de orientación Norte y que nos deja en una pala, de pendiente algo más suave y que nos permite remontar hasta el Cuello de Monte Perdido, que separa Monte Perdido de Pico Añisclo. Esta zona comprendida entre los Picos Baudrimont, Pico Añisclo y

Monte Perdido conserva todavía una importante cantidad de nieve, que por la orientación Norte unida a las frescas temperaturas de la mañana se mantiene bastante firme. En el Cuello de Monte Perdido nos quitamos los pinchos y pasamos a abordar una breve trepada por roca descompuesta que nos deja en el Hombro de Monte Perdido, que recorreremos alternando roca y neveros con escasa pendiente hasta alcanzar la zona somital, donde confluyamos con la vía normal del Corredor de la Escupidera. En pocos minutos coronamos la cima más alta y más emblemática del viaje, donde disfrutamos de unas soberbias vistas sobre Ordesa y Pineta.




Lago de Marboré. Al fondo cara N de Monte Perdido y Cilindro

Tras un tentempié, acometemos el descenso de La Escupidera, que en estas condiciones no reviste dificultad ni riesgos importantes, para plantarnos rápidamente junto al Lago Helado de Monte Perdido. Tras descartar por cuestión de tiempo la ascensión al Cilindro de Marboré, lo rodeamos por el Sur y tras aprovisionarnos de agua, remontamos los pasos de trepada y la delicada vira rocosa que nos permite alcanzar el Cuello del Cilindro

y descolgarnos pedrera abajo hasta plantarnos en la zona intermedia del glaciar. Sin mayores dificultades descendemos hasta localizar las balizas que marcan la chimenea de acceso, que superamos por medio de dos rápeles. De nuevo, nos toca descender por un nevero delicado hasta alcanzar el cono de bloques que nos deja en la terraza inferior de Pineta, antaño ocupada por el cuerpo inferior del glaciar. No encontramos ningún hotelito de nuestro antojo hasta llegar a la orilla del Lago de Marboré, donde montamos el campamento ensimismados por el color turquesa de sus gélidas aguas rodeadas de neveros.

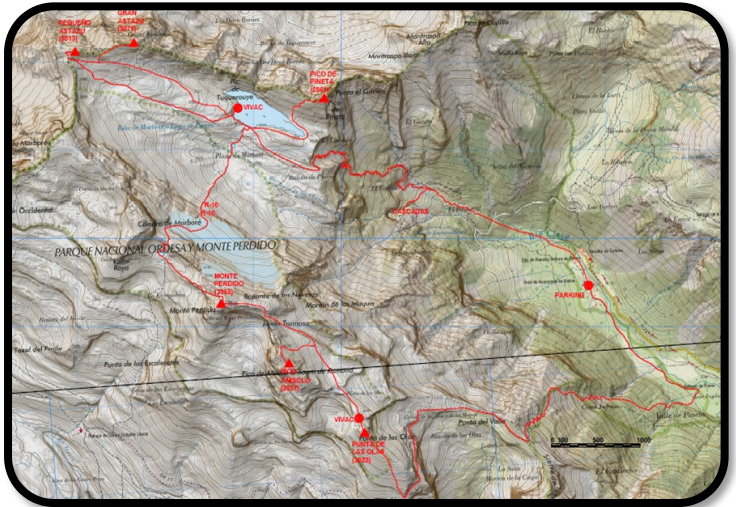
La plácida noche da paso a una madrugada algo más ventosa, que nos levanta rápidamente de los sacos. Para hoy tenemos pensado ascender a los Picos Astazus y encadenar su impresionante cresta, pero debido a las fuertes ráfagas de viento del NO, abandonamos la idea de la cresta y decidimos limitarnos a alcanzar las cimas. Como vamos sin peso, no tardamos en alcanzar el Cuello de Astazus, con su sobrecogedora vista sobre el circo de Gavarnie. Desde allí, un sencillo pero delicado puente de roca nos permite alcanzar el Pequeño Astazu, cuarto pico de la ruta, con su vertiginosa caída sobre la Arista de los Druidas. Las fuertes ráfagas de viento nos recuerdan donde estamos, así que con cuidado regresamos a tierra firme y nos dejamos caer ladera abajo hasta la chimenea de acceso al Col de Swan. Desde aquí continuamos la cresta y una delicada zona de terrazas que nos deja en la cumbre del Gran Astazu. Las hipnóticas vistas y la inesperada calma nos permiten disfrutar unos minutos, para de nuevo acometer el descenso siguiendo el mismo recorrido que la subida.



Vistas del aéreo pico de Pineta

Ensimismados por el lugar, y valorando que tenemos de todo, decidimos cambiar planes y posponer el descenso para mañana. Cuando llegamos al vivac son cerca de las cuatro de la tarde, se ha calmado el viento y hace una temperatura deliciosa por lo que nos homenajeamos con un chapuzón en las gélidas aguas del Lago de Marboré. La ventana de calma nos permite disfrutar de una agradable comida al sol. Como la tarde es larga y no tenemos que hacer decidimos dar una vuelta y tratar de coronar el Pico de Pineta, una prominente punta de roca que se eleva sobre el borde del Balcón. Sin demasiadas dificultades, encontramos unos hitos que nos remontan, entre terrazas, hasta la impresionante cresta que seguimos hasta el pico, que se eleva a ambos lados con caídas de más de 1500 m sobre los valles de Pineta y Estaubé.

Una bruma azulada se eleva desde el Circo de Gavarnie, y poco a poco empieza a cubrir las cumbres cercanas con un velo turbio, hermoso e inquietante. Son cerca de las 20:30 y descendemos rápidamente las terrazas. Cuando casi alcanzamos el lago empiezan a moverse algunas ráfagas de aire. Son cerca de las 21:00 y hace unos 20 grados a unos 2600 m, lo cual no es normal. De pronto, se escucha un trueno, así que aceleramos el paso hasta el vivac. Empieza a llover cuando llegamos a la tienda, donde nos metemos los tres. De pronto, el cielo caé sobre nuestras cabezas. En cuestión de dos horas, fuertes oleadas de viento, lluvia y granizo sacuden la tienda. Cenamos como podemos y tras pasar la peor parte, nos apretamos para pasar la noche en la tienda. La inestabilidad se mantiene hasta la mañana del martes, y reparamos en que el nivel del lago ha aumentado en unos 25 cm.



EL LADO SALVAJE DE MONTE PERDIDO

Tras algunos chaparrones matutinos, el cielo se abre a lo largo de la mañana del martes, así que aprovechamos a recoger el campamento y acometer el descenso por el Balcón de Pineta. Sin mayores incidencias, llegamos a la senda y nos dejamos caer por las zetas. Hacemos un inciso en la bajada para acercarnos a contemplar la Cascada del Cinca, que baja potente debido a las lluvias de ayer. Por fin alcanzamos de nuevo el parking y emprendemos el camino de regreso a casa.

EL LADO SALVAJE DE MONTE PERDIDO

Tras algunos chaparrones matutinos, el cielo se abre a lo largo de la mañana del martes, así que aprovechamos a recoger el campamento y acometer el descenso por el Balcón de Pineta. Sin mayores incidencias, llegamos a la senda y nos dejamos caer por las zetas. Hacemos un inciso en la bajada para acercarnos a contemplar la Cascada del Cinca, que baja potente debido a las lluvias de ayer. Por fin alcanzamos de nuevo el parking y emprendemos el camino de regreso a casa.

Un bocata en Escalona pone el colofón a un viaje irrepetible.

Fecha: **Del 03/08/2020 al 06/08/2020**

Localidad: **Arangas (Asturias)**

Nombre de la Cueva: **Cuera**

Actividades: **Exploración**

Participantes: **Cristina, Carla y Africa.**

RESUMEN: **Pastoreando las Torcas**

LUNES 3 DE AGOSTO

El día empieza con la broca equivocada y con visita al taller porque el tornillo estaba ausente. Una vez solucionados todos los problemas, nos dirigimos a la Aguañaz, cerca de El Mazuco.

De camino encontramos la cueva de las Bolugas. En el fondo de la cual, pudimos escuchar el rugir del río detrás de las paredes. ¡Qué curioso! Habrá que regresar para resolver el misterio y hacer la topografía.

Con la curiosidad sin resolver seguimos caminando hasta la Aguañaz.

Una vez allí con el neopreno enfundado, Carla entra en la surgencia y comprueba que tras un par de metros todo se sifona. Cogemos coordenadas para saber si tiene relación con la Boriza o con la cueva de las Bolugas.

En el camino de vuelta Marina, una vecina del Mazuco, nos cuenta que cerca de Las Bolugas era donde moscaban las vacas (se refugiaban a la sombra en los días calurosos)

MARTES 4 DE AGOSTO

18 kilómetros *off track*.

Arrancamos por la mañana temprano con el objetivo de subir de nuevo al Peña Blanca a buscar la torca de la Manga.

En las cabañas de Brañes nos encontramos con Pepe; un pastor de 90 años que sigue cuidando de sus vacas en Asiegu. Nos indica cómo llegar a Cuetu Rasu. Allí que vamos y una vez marcada volvemos a dirigirnos al Peña Blanca.

De camino nos encontramos con otros dos pastores; Jose Ramón y Jose Enrique.

Nos indican donde encontrar otras torcas:

Jose Enrique mano en alto, -*"Sigues recto hasta donde está la niebla y comienza la vaguada, después a la derecha; cuando llegues a los charcos seguís un poco más a la derecha... no lo encontraréis!"*-

-*¡Uy qué ánimos! Pues ¿por qué no nos acompañas? Todavía es temprano.*

-*Uff que esta muy lejos...-La cosa que me quedo con las ganas de acompañaros...-*



-¡Pues no te quedas con las ganas hombre! ¡Que pagamos en cervezas, o lo que sea!

¿Ya os imagináis como termino la historia no?

Gracias al empujoncito de José Ramón al final Jose Enrique nos termina acompañando.

Cuando llegamos a la torca, se arranca y nos lleva a otra, desde la que nos indica otra, pero finalmente nos lleva a otra más. Como siguiéramos así nos hacíamos la media maratón por el Cuera.

Terminamos el día con cinco de las torcas más famosas de la zona localizadas: Torca Piqueta,



Torca Pepe, la de los abedules, Moscardorios y Cuetu Rasu; la pista de cómo llegar a la que nos cuentan que es la más profunda de la zona; Los Carniceros y otros agujerillos que puede ser interesante echar un ojo.

Por la noche quedamos a tomar una caña con Tillo, de Carreña y... Sorpresa!!

MIÉRCOLES 5 DE AGOSTO

Cumpleaños feliz!!

Es el cumpleaños de la comandante de la marina y a pesar de sus ansias por bajar pozos nos espera otra jornada de marcar torcas de la mano de Fran sin fotos y Exploratillo.

Al avisar a Tillo de que estaríamos por la zona esta semana convence a su amigo Fran; buen conocedor del Cuera, para llevarnos a más torcas míticas.

De nuevo madrugamos y comenzamos expedición bajo el sol abrasador. ¡Mátame camión!

Mientras nos dicen una cantidad irrecordable de vaguadas, morros y brañas de la zona, nos enseñan varias torcas que dejamos bien marcadas y la fuente de Tornallás.

Hasta aquí todo muy cómodo. Pero comienza el *breaking dance* por el lapiaz para llegar a la famosa Torca de la Vega del Escar, que fue explorada por el CADE en el 83 con unos 100m de profundidad. ¡Cómo sonaban las piedras! ¡Mátame camión!

Marcada y felices nos dirigimos al Peyu de la Texuca y de ahí nos vamos a comer a Joulespina donde Fran tiene una supercabaña con 3 literas y dos saloncitos.

Al ritmo de verbena total nos preparan fabada y huevos fritos y tras la siesta comenzamos la bajada.

-¡Pues no te quedes con las ganas hombre! ¡Que pagamos en cervezas, o lo que sea!

¿Ya os imagináis como termino la historia no?

Gracias al empujoncito de José Ramón al final Jose Enrique nos termina acompañando.

Cuando llegamos a la torca, se arranca y nos lleva a otra, desde la que nos indica otra, pero finalmente nos lleva a otra más. Como siguiéramos así nos hacíamos la media maratón por el Cuera.

Terminamos el día con cinco de las torcas más famosas de la zona localizadas: Torca Piqueta,

Torca Pepe, la de los abedules, Moscardorios y Cuetu Rasu; la pista de cómo llegar a la que nos cuentan que es la más profunda de la zona; Los Carniceros y otros agujerillos que puede ser interesante echar un ojo.

Por la noche quedamos a tomar una caña con Tillo, de Carreña y... Sorpresa!!

MIÉRCOLES 5 DE AGOSTO

Cumpleaños feliz!!

Es el cumpleaños de la comandante de la marina y a pesar de sus ansias por bajar pozos nos espera otra jornada de marcar torcas de la mano de Fran sin fotos y Exploratillo.

Al avisar a Tillo de que estaríamos por la zona esta semana convence a su amigo Fran; buen conocedor del Cuera, para llevarnos a más torcas míticas.

De nuevo madrugamos y comenzamos expedición bajo el sol abrasador. ¡Mátame camión!

Mientras nos dicen una cantidad irrecordable de vaguadas, morros y brañas de la zona, nos enseñan varias torcas que dejamos bien marcadas y la fuente de Tornallás.

Hasta aquí todo muy cómodo. Pero comienza el *breaking dance* por el lapiaz para llegar a la famosa Torca de la Vega del Escar, que fue explorada por el CADE en el 83 con unos 100m de profundidad. ¡Cómo sonaban las piedras! ¡Mátame camión!

Marcada y felices nos dirigimos al Peyu de la Texuca y de ahí nos vamos a comer a Joulespina donde Fran tiene una supercabaña con 3 literas y dos saloncitos.

Al ritmo de verbena total nos preparan fabada y huevos fritos y tras la siesta comenzamos la bajada.



JUEVES 6 DE AGOSTO

Hoy sí que sí.

Sin prisa, pero sin pausa, de vuelta al Peña Blanca bajo el sol abrasador.

Saludos a Pepe y rezando para no encontrarnos con nadie que nos quiera enseñar más torcas, para poder bajar alguno de los pozos marcados los días anteriores.

Cuando ya pensábamos que sólo habíamos subido para escribir este resumencillo, Carla dice: ¡Venga! ¡Vámonos! Y sin más miramientos nos cargamos con todos los achiperras, como buenas exploramosas y directas a la PB026; Torca Piqueta. Un pozo de 30m con los restos de un animal mitológico en su base y algo de metralla. Después de topografiarlo, recogemos.

Cuando ya veíamos la furgoneta como caminanates en el desierto que ven el oasis, nos encontramos con otro paisano (el que todas sabíamos que iba a aparecer).

Nos enseñó una sopladora a 3m en el camino por el que bajábamos de unos 30cm de diámetro. No pudimos resistir desobstruirlo y bajar hasta la repisa bajo la mirada atónita del probe Ramón que sacó fotos del evento y se hizo fan incondicional de las exploramosas.

Después nos llevó hasta el Torcu las Becerras y nos mostró un peyu cercano.



Fecha: **Del 09/08/2020 al 14/08/2020**

Localidad: **Asturias**

Nombre de la Actividad: **Barrancos Pompedru, cueva de Hielo de Peña Castil, Cueva Vallina y Barranco Valcabreru.**

Actividades: **Barrancos**

Participantes: **Africa,Lobo,Rafa**

RESUMEN:

Pasada la semana intensiva de exploración Rafa se dirige a Asturias para acompañarnos en una tranquila semana barranquera.

El domingo sin plan mientras estábamos a la espera, coincidiendo con gente de Proteus y Natán, nos invitan a unirnos a su actividad y vamos a echar el vermú al barranco del Pompedru, pequeño y juguetón sin grandes dificultades y muy estético. Un placer como siempre que nos proponen algo.

El lunes nos dirigimos a la cueva de hielo de Peña Castil, no sin antes hacer cima en el pico propuesto. Una fuerte y mantenida subida que nos hace sudar y nos recompensa con unas espectaculares vistas y un mágico mar de nubes...



El martes la climatología nos obligó a tomar un día de descanso y nos limitamos a dar paseítos, el miércoles tampoco parecía acompañar la meteo y nos fuimos a hacer una topo pendiente de la semana anterior, a darnos un gastro- homenaje y a visitar la cueva de la vallina que nos dejó perplejos con su sinfín de sierras.



Por fin se suaviza el tiempo y el jueves podemos jugar por los barrancos de la zona, el elegido es Valcabreru, que sería un sitio maravilloso de no ser por la aproximación, pero teníamos lo que queríamos una actividad larga y un barranco con agua y desnivel.

Y el viernes de ultimo día repetimos el Salta del caleyu, que ante esa cascada de Toba de casi 100m sobran las palabras.





Fecha: **Del 15/08/2020 al 16/08/2020**

Localidad: **Arredondo (Cantabria)**

Nombre de la Cueva: **Travesía Tonio-Cañuela**

Actividades: **Visita**

Participantes: **Africa,Lobo,Almudena,David,Alvaro,Monica,JoseLuis,Farolo**

RESUMEN:

El viernes por la tarde salí de trabajar y puse rumbo directo a Cantabria donde me esperaba una actividad épica para mi nivel, quedamos en la ermita de Arredondo para cenar y poner hora de salida para la larga actividad que nos espera.

El sábado nos levantamos sin prisa pero sin pausa y sobre las 11 ya estábamos entrando en la boca, la cual con la pandemia se había escondido un poco en la naturaleza tan frondosa de Cantabria, la cueva se hace entretenida, con un rapel tras otro, sin dar tiempo a el aburrimiento ni a mis agobios, tras un par de horas llegamos a mi temida estrechez clave de la cueva, una diaclasa vertical de unos 12m,y como siempre es peor pensarlo que hacerlo, la superamos todos sin complicaciones salvo la perdida de un reloj, seguimos rapel tras rapel hasta llegar a un meandro que al final tiene un rapel a la campana de la sala cañuela, la cual impresiona por sus enormes medidas, una vez todos en la sala cañuela comemos, hacemos unas fotos y emprendemos el camino a la boca de salida, la cual esta todavía a un buen rato. Tras un par de rapeles y unos pasamanos llegamos a la enorme boca de salida ya casi anocheciendo y tras cerca de 10h de estar a oscuras ya volvemos a ver la luz. Ya solo queda ir a por los coches y cenar que el día a sido duro.

El domingo una parte de el grupo se lo toma mas de descanso y Lobo y Farolo nos vamos a hacer la ferrata de ese mismo pueblo antes de comer para acabar un finde muy completo.



Fecha: **Del 15/08/2020 al 16/08/2020**

Localidad: **Hoz de Arreba (Burgos)**


Nombre de la Cueva: **Trifon**

Actividades: **Exploración**

Participantes: **Carla, Bruno, Lore, Rober (G.E. Merindades), Rodro, Jorge (al habla); Maria-jo y Rober acompañándonos a la salida.**

RESUMEN: **Neoprenos fríos y Distos calientes**

El viernes por la tarde-noche nos reunimos una vez más en la campa de Hoz. Debido a los diferentes horarios y distancias al punto de encuentro, esta vez preparamos una entrada escalonada. En primer lugar Bruno y Carla, que se adentran en torno a las 21:30. Rodro, Lore y Rober esperan a mi llegada pasadas las 22:30. Tras un bocado nos disponemos a entrar, pero por fin, cosas del directo, Rodro y Lore tienen que posponer la entrada al sábado por lo que Rober y yo nos preparamos para meternos al agujero, misión que abordamos pasada la medianoche.



La entrada transcurre sin incidencias importantes, pero llevamos dos bultos por persona así

que entre pitos y flautas en torno a las 2:30 estamos en el vivac. Pero en ese momento descubrimos con horror que una de las sacas estancas de Rober se ha mojado y resulta ser la más importante: saco y ropa seca. Así que Rober valora como mejor opción salir al exterior de nuevo. Decido acompañarle hasta el pasillo de salida, ya que una cueva no es un buen lugar para moverse solo, y menos aún si no la conoces y nadie te espera. Ligeros de peso, tardamos una media hora en regresar a la Sala de los Mosquitos y el pasillo de entrada. Y desde allí vuelta al vivac, que de vacío me llevo algo menos de media hora. Y a las 3:45 agotado flotando en la hamaca.

El sábado pasadas las 11 nos despiertan Rodro y Lore. Tras almorzar nos ponemos en camino los 5. La idea hoy es ir al nivel superior y adentrarnos en el subsuelo de bloques bajo las grandes salas del Nivel IV, zona que solo ha sido ratoneada en parte y aún sin topografiar hasta la fecha. De camino, aprovechamos un rato para calibrar el Disto nuevo de Bruno, mientras el resto del equipo se adentra para revisar una galería lateral pendiente.

A continuación, abordamos la remontada y después comemos un tentempié mientras planteamos la tarea a realizar. Descartamos de momento el laberinto situado bajo la Sala de los Espejos para centrarnos en las catacumbas bajo el Paseo del GEN, más urgentes. Haremos

un equipo flexible; y comenzaremos topografiando con los dos aparatos simultáneamente a modo de comprobación para dividirnos posteriormente en dos equipos. Una o dos personas irán ratoneando adelante y marcando las opciones más favorables y preparando los puntos, otro irá dibujando y dos personas manejando los distos.

Arrancamos la faena accediendo al laberinto por la primera de las tres opciones que encontramos y que resultan converger las tres en una galería cómoda cuyas paredes revelan una cueva excavada por el agua, y bloques desprendidos del techo y las paredes. En realidad, parecemos estar entre enormes bloques desprendidos, que en su desplome han conservado la geometría del meandro original, pero han tapizado el suelo de una escombrera de bloques, lascas, columnas, y concreciones hechas añicos. La galería continúa serpenteando, a veces menos definida. La corriente de aire la ha tapizado en algunas zonas con un terciopelo de cristales y flores de aragonito, con lo que decidimos balizar a nuestro paso para evitar machacar en exceso una serie de zonas delicadas que vamos encontrando.

Paseo del GEN, bajo el que se sitúa un complejo laberinto de galerías



Dejamos algunas incógnitas abiertas debido a la delicadeza de la zona, cuya exploración a fondo ocasionaría sin duda daños irreversibles. De regreso, nos adentramos en un pequeño desfonde que nos conduce a una galería inferior de apariencia tectónica que termina por cerrarse unos metros más adelante. Tras valorar su desarrollo, decidimos que tiene interés topográfico y abordamos la poligonal y el dibujo.


Antes de retirarnos de nuevo a remontar el desfonde, nos adentramos por un laminador, que se prolonga en una rampa descendente hasta una galería virgen bastante singular. El techo es una gran placa de roca cuajada de pequeños pendants, y la base un relleno de barro y arena que denota una erosión por efecto de una corriente de agua y una posterior calcificación por efecto de los goteos. La galería, singular en la zona, se prolonga con ligera curvatura antihoraria en pendiente descendente en sentido opuesto a nuestro avance por

la galería superior, hasta terminar por obstruirse casi completamente por un bloque en una zona sinuosa. Aquí el agua ha pasado pero el humano no parece de momento poder pasar, por lo que damos por concluida la zona.

Son ya cerca de las 21:30 y tras un breve bocado emprendemos el descenso hasta la galería principal. Una hora más tarde estamos devorando en el vivac unos deliciosos filetes de lomo fresco recién hechos. Una breve sobremesa y a la cama, que el día ha sido bastante completo y mañana queremos hacer faena también.

El domingo amanecemos con la calma y sobre las 11 estamos desayunando un café caliente con barritas con sabor a bote. Rodro y yo nos disponemos a repetir un tramo importante de poligonal de la galería principal que presenta algunos errores. Bruno, Carla y Lore van a revisar ramales pendientes para plantear la topo y a dibujar algunas galerías laterales ya dibujadas.

Cuando rondamos la mitad de la poligonal realizada, nos adelantamos. Rober ha vuelto para echar el día con nosotros, así que Bruno, Carla, Lore y él se dirigen a echar un rato en el caos de bloques que pone fin a la galería principal, puesto que además de ser el lugar donde vamos a terminar la poligonal, es una zona que tenemos que terminar de revisar y que siempre nos ha deparado sorpresas, siendo uno de los puntos críticos de la cueva.



Rodro y yo no tardamos en terminar la poligonal y encontrarnos con los ratones. Después, y para darles un poco más de tiempo, volvemos con idea de recalibrar el aparato, pero por fin lo dejamos pendiente al no lograr un error aceptable y ser ya cerca de las 14:30. Así que al regreso de los ratones nos volvemos todos juntos a zampar y preparar la salida.

No nos demoramos mucho en la comida, porque encontramos la famosa torta de chicharrones que Rober nos había dejado en la entrada, y que dábamos por desaparecida. La devoramos con queso azul y embutido, reservando energías para la salida. No hablamos mucho porque nuestras cabezas están ensimismadas ya pensando en el entrañable momento de calzarse un neopreno húmedo, frío y maloliente para adentrarse de nuevo en la zona activa de la cueva que nos conduce al mundo exterior. La recogida es rápida y solemne, pero el cambio de ropa provoca una explosión de energía en forma de juramentos, maldiciones y homenajes variados a deidades de diferentes procedencias, culturas y condiciones que ayudan a mitigar la violencia del choque térmico a la par que armonizan el momento.

La salida la realizamos en dos grupos: delante Rober, Rodro y Lore y detrás Bruno, Carla y yo. Transcurre menos accidentada que la entrada, aunque un bote estanco se revela y cae unos 10 m hasta el río, por suerte en un lugar recuperable fácilmente y sin mayores consecuencias para el recipiente y su contenido. En torno a las 16:30, nos encontramos con Rober y Mariajo que nos esperan a la salida tomando el sol. Regresamos a merendar a la campa (nuestro querido TJ se encuentra cerrado), y pasadas las seis de la tarde, nos ponemos en camino hacia nuestros respectivos hogares.

Ha sido un buen finde para retomar la actividad, donde hemos dejado planteada la topo de un nuevo sector, que además hemos balizado; y hemos cerrado incógnitas, errores y tramos pendientes de revisión o dibujo, además de haber realizado una nueva poligonal sobre un tramo muy importante de la galería principal. A pesar de la concatenación de contratiempos, hemos podido calibrar el nuevo disto y aclarar algunas dudas al tiempo que nos han surgido frentes nuevos. También hemos inventariado la comida y las necesidades del vivac. Esperamos reencontrarnos pronto en nuestra acogedora madriguera.



Avanzando por la galería principal

Fecha: **28/08/2020**

Localidad: **Puras de Villafranca (Burgos)**

Nombre de la Cueva: **Fuentemolinos**

Actividades: **Visita**

Participantes: **Cristina Pineda y Lorenzo Sáez con unos amigos.**

RESUMEN:

El día estaba lluvioso, pero la temperatura era buena y como la aproximación es tan corta, se tomó con buen humor.

Lorenzo había quedado con Sergio, de Beloventura para equipar a los nuevos y asegurarles por un día.

Nos fuimos a la cueva y estaba cerrada. Resulta que habían realizado un rescate el domingo anterior de un visitante de aventura que se le salió la rodilla a 50 metros de la entrada. Hubo que buscar la llave del candado, pero se solucionó rápido.

Como siempre, los nuevos iban flipando con la cueva. Hay nuevas cuerdas en algunos sitios y se ha reinstalado el balizado de la galería superior.

Salimos a eso de las 5 y poco de la tarde, nos fuimos a Belorado a tomar una birra con algo para picar y todos contentos.



Fecha: **Del 11/09/2020 al 12/09/2020**

Localidad: **(Burgos)**

Nombre de la Cueva: **Torca de los Morteros**

Actividades: **Visita**

Participantes: **Bruno, Elena, Zorbi, Rodro, Raspu y Lore (Niphargus) y gente de Castellón**

RESUMEN:

Jueves 10 por la tarde y subimos al chamizo para coger todos los materiales necesarios para la incursión en la Torca de los Morteros con destino La Sala de los Albertos. Bruno, Elena, Zorbi, Rodro, Raspu y Lore llegamos a Arredondo, donde hemos quedado con los compañeros de Castellón. Allí nos esperan y tras las pertinentes presentaciones nos invitan a una suculenta cena compuesta de: carne a la parrilla, lechuga, tomates, quesos, patatas panaderas, dulces y licores varios. Ya con el estómago lleno y las topas y descripciones en la mano organizamos cuerdas y anclajes, de forma que todos llevamos repartido el peso. Con todo lo importante hecho nos vamos yendo a dormir según el cuerpo nos lo va pidiendo y teniendo en cuenta la contienda del viernes.



Amanece el esperado día y tras desayunar, nos disponemos a ir hacia Espinosa un grupo castellanoleonés de 8 personas de varios clubes de espeleología. Entre risas y buena conversación atravesamos el inmenso jardín de altos helechos, ascendemos por el barranco para llegar a la canaleta y por fin el lapiaz donde se encuentra la boca. Allí nos encontramos con dos edelwitas que van a dejar la vía instalada para mañana. Una vez instalada la nuestra por parte de David, vamos bajando uno por uno hasta llegar al caos de bloques. Caminamos hacia los palos en busca de la primera cuerda instalada en fijo y posteriores... De esta forma vamos llegando al segundo piso y la encrucijada: derecha Inmunia, izquierda Albertos. A continuación, el pozo "quinistilibri" y tras él se llega a la playa de las caras con el altar en lo alto a través de una cuerda en fijo. Posteriormente se alcanza el pozo de la estafa piramidal de las cuerdas y más tarde otro pozo con una cabecera de las que gusta poco asomar el culo... Poco a poco vamos alcanzando el punto más bajo al que vamos a llegar. Todos y cada uno de los pozos son preciosos y bastante cómodos de descender. Vamos increíblemente bien y en muy poco tiempo hemos llegado al caracol. Antes de él nos hemos maravillado con una salita preciosa con varias formaciones blancas y paredes repletas de *brillibrilli*. A continuación, el caracol... Qué decir de este lugar de belleza espectacular. Un montonazo ENOOORME de arena por la que hay que subir y bajar y subir y bajar varias veces. Nos encontramos en la arena un montón de mosquitos muertos y la especie de murciélago Albertina (recién bautizados). Nos quedamos muy sorprendidos pues estamos a gran profundidad y no comprendemos cómo a esas profundidades y sin luz pueden pudrirse los murciélagos hasta el punto de quedarse en los huesos cubiertos por una materia verde... Además, encontramos una especie de piedras huevo rellenas de arena.

Tras conseguir abandonar el embrujo del Caracol llegamos a la imponente sala de los Albertos, que como suponíamos NO DEFRAUDA. Sala de grandísimas dimensiones e increíble belleza en cuanto a formaciones. Los de Castellón lo están muy flipando. Y tras habernos quedado flipados durante un rato nos disponemos a ir saliendo de la cavidad. En un muy organizado orden vamos subiendo pozos. Cada uno se queda a la espera de la cuerda que ha traído y una vez desinstalada, dirección la calle sin más demora. Así vamos saliendo uno tras otro hasta que sale Chapis y pregunta por la cámara del presi, que se ha dado por perdida hace unas horas. Efectivamente, en ese momento descubrimos que también se ha perdido el presi, pues se suponía que salía delante de él. Así que, con esta nueva información, los últimos en salir: David, Bruno y Rodro se van a buscarle. Nos tememos bien que se haya despistado en la encrucijada y haya tomado dirección Inmunia, bien que haya tirado hacia el pozo de 120m, en cuyo caso no puede llevar mucho encontrarlo. Tras un largo rato (ninguno teníamos reloj), nos comunican que lo han encontrado y que efectivamente la encrucijada se le vino encima... Una hora y media después salen David y el presi, mientras Bruno y Rodro han ido a recoger su saca, que cuando vio que no podía con las fuerzas la abandonó. Tras otro ratillo llegan y todos juntos volvemos hacia las furgos. Entre risas y cansancio decidimos ir a cenar donde Margari, pues allí nos está esperando el grupo que ha ido a Coventosa. Así pues y tras cenar la siempre maravillosa comida de Margari nos volvemos a Arredondo a dormir y organizar la salida de la travesía del sábado.



Esta vez tenemos que hacer dos grupos: uno entrará por la torca (instalada desde ayer) y el otro por Inmunia (sin instalar). En esta ocasión el equipo visitante irá a la Torca, pues ya conocen el camino y quieren acercarse a disfrutar del pozo Amable y el sonido de las piedras al caer, y los locales iremos a instalar Inmunia. Así que a mitad de camino nos separamos y cada uno empieza la travesía por su parte. Nosotros instalamos con la cuerda de 105m la cadena de pocillos que descienden desde Inmunia.

Quepa destacar que aparte de cómodos son bastantes fríos y bonitos. Llegamos a la rampa del Abominable tercer piso, tras un conducto en el que sopla el aire más frío del mundo. Y tras poner la última de las cuerdas (y encontrarnos/recuperar una anilla solitaria) llegamos al punto en el que ayer el presi decidió darse por perdido de verdad. En este punto ingerimos unas viandas y charlamos un poco. Muy poco porque hace un frío de mil demonios. Emprendemos el camino hacia la torca y en uno de los resaltes instalados en fijo nos cruzamos con los de Castellón, que una vez más están disfrutando de lo lindo. Tras un intercambio musical a ritmo de Mägo de Oz en flauta, cada uno prosigue su camino. Nosotros repetimos el camino de ayer y una vez en el cruce de los palos, Bruno y Elena van saliendo mientras Rodro, Cantero y Lorena se van a visitar el pozo amable y tirar una piedra. Como era de esperar el pozo no defrauda y el compañero lo disfruta. Tras ello regresamos hacia la salida y desinstalamos la vía. Una vez fuera nos encontramos con los edelwitas del día anterior y charlamos un rato con ellos. Quepa destacar que nos agradecen el haber reinstalado por nuestra parte algunas de las cuerdas que tenían en fijo. Así que con una sensación de orgullo y felicidad nos encaminamos a las furgonetas. Como si de una pieza de música clásica perfectamente sincronizada se tratara nos encontramos con que el otro grupo acaba de llegar también a las furgonetas. Así que intercambiamos opiniones y tomamos un refrigerio mientras hacemos recuento del material y vemos que está todo. Con la satisfacción de haber cumplido ambos objetivos nos vamos a tomar la última donde Margari. Y llega el menos esperado momento de la despedida... mañana ellos se vuelven a casa y nosotros nos vamos a disfrutar de un merecido descanso a la playa. Nos comprometemos a devolverles la visita y nos aseguran que estarán con nosotros en el encuentro del 50+1 aniversario, el que este covid-año no se ha podido realizar.



Fecha: **Del 11/09/2020 al 12/09/2020**

Localidad: **Arangas (Asturias)**

Nombre de la Cueva: **El Cuera**

Actividades: **Exploración**

Participantes:

Pollo, Crispy, Bea, Carla, Christopher y Pablo (Escar)

RESUMEN: **Otra jornada en El Cuera...**

El viernes 11 de septiembre nos dirigimos Pollo, Crispy, Bea y un servidor a seguir explorando El Cuera, en la zona de La Turbina, para entrar en una torca que se había descubierto en incursiones anteriores.

El nada fácil ascenso hasta el refugio (que nos cede un conocido del pueblo) fue bastante mejor de los esperado, quizá ayudó que la oscura noche no te dejaba ver todas las zetas interminables que faltaban de recorrer...

Llegamos después de una hora larga y nos acomodamos a la espera de Bea y Pollo, pues para Bea son sus primeras salidas y no es fácil seguir el ritmo de Pollo...

Después de una larga cena, y con la intención de irnos pronto a dormir, nos pasamos una buena noche de risas hasta las 4 de la mañana, casi nada.

Ya en faena el sábado nos fuimos hasta TU027, o como la denominamos Haya La Víbora, pues después de bajar por una boca de aproximadamente 12 metros, nos estaba dando la bienvenida una pequeña víbora, suerte tuvo que no entró Pollo.

Después de rapelar 3 tramos cortos llegabas al nivel más bajo (-30mt) que se encontraba una pequeña galería con restos de animales, un recoveco que parecía una habitación y una colada.

Al terminar de topografiar por completo la cueva y tener que rescatar un móvil que se quedó en las profundidades... salimos a comer pues ya eran las 17h. y el hambre apretaba.

Se nos unieron a la vuelta nuestra compañera Carla y Pablo, miembro de ESCAR de Asturias.



El domingo lo dedicamos a bajar y a comer todos juntos en un buen restaurante, unas buenas risas para despedir un gran fin de semana.

Fecha: **12/09/2020**

Localidad: **Vegacervera (León)**

Nombre de la Cueva: **Sil de Perlas Valporquero**

Actividades: **Visita**


Participantes: **Africa,Lobo,Rafa,Farolo**

RESUMEN:

El viernes por la tarde salimos Rafa y Farolo hacia León para ir a prepararnos para la actividad de el día siguiente y lo hacemos yendo a cenar a villamanin a el ezequiel ya que por consejo de Rafa teníamos que coger muchas calorías para el día siguiente, y que razón tenía.

EL sábado por la mañana quedamos con Africa y Lobo en la Salida de valporquero para dejar un coche e ir con el otro a el lio. Llegamos arriba, nos cambiamos con un poco de prisa para entrar delante de una empresa con 9 pensando que nos retrasarían al final fue casi al revés. Yo

como siempre antes de entrar ya me temía la estrechez, pero antes de llegar a ella la sima es impresionante ,con el rapel de el pulpito como algo fuera de lo común, una vez en el lugar temido pasa primero afri sin problemas y eso me ayuda ir yo después sin pensarlo dos veces, luego nos sigue rafa y lobo , seguimos rapel tras rapel sin parar ya que el grupo de atrás van a cuchillo por la cueva, tirando cuerda y bajando casi sin mirar. Después de un par de horas de rapel tras rapel llegamos a el cauce de el rio, donde cambia la morfología por completo pasando a ser un barranco muy frio. Seguimos por cauce ya con algo de rapidez para no quedarnos muy fríos hasta llegar a la M de salida donde encontramos un pequeño tapón de gente que nos hizo pasar otro poco mas de frio, después ya estábamos en la boca de salida donde el buen tiempo de ese día y otro grupo nos dio tiempo a tomar un respiro y coger el calor de el sol un rato. Los dos últimos rapeles de fuera para acabar con un muy buen sabor de boca y ya hemos terminado otra buena sesión de estar sin luz.



Fecha: **04/10/2020**

Localidad: **Puras de Villafranca (Burgos)**

Nombre de la Cueva: **Fuentemolinos**

Actividades: **Visita y Balizado**

Participantes:

Natalia, Chema, Lorena, Rodro, Mariano. Gente de Montañero y gente de Sakon (Navarra)

RESUMEN:

Hace tiempo se puso en contacto con nosotros Oscar de Sakon para ir a Fuentemolinos, por lo que aprovechamos el día para hacer una salida

multitudinaria con gente de Montañeros Burgaleses que nos habían dicho hace mucho tiempo el ir y además aprovechamos para balizar el tercer nivel.

Con esto del Coronavirus nos dividimos en grupos para no juntarnos tantos a la vez, prime-

ro entro Natalia y Mariano con la gente de Montañeros y luego entraron Chema, Rodro y Lore con la gente de Sakon. Los primeros subieron tranquilamente hasta el tercer nivel, pero el segundo grupo se lio y termino llegando hasta el final del primer nivel, que es una zona poco visitada pero muy bonita (Coladas blancas, salas con formaciones,...) Oscar de Sakon se empezó a encontrar regular y salió directamente, los otros 2 chicos subieron al tercer nivel y después de comer y de disfrutarlo, se volvieron con la gente de montañeros. Los demás nos quedamos "balizando" con una broca imposible de colocar en el taladro, haciendo apaños con cinta aislante... Chema de vino arriba y le cogió el gustillo a lo de hacer agujeros . Dejamos la zona digna y nos echamos unas cuantas risas.. Una jornada de trabajo disfrutón. A la salida nos juntamos con los Montañeros y coincidió que hicimos la despedida del Bar de Alicia de Puras que lo dejaba. Una pena!!!



Como ya se llevaba tiempo observando, el balizado del tercer piso de la cueva de Fuentemolinos estaba en bastante mal estado. Con buena intención, se hizo en su día un intento con cuerda y palos que se han ido pudriendo y deteriorando. Veníamos observando en varias cavidades de Cantabria la forma de balizar empleada por numerosos grupos de allí, incluso algunos grupos van balizando a la vez que exploran para ir pisando siempre las mismas zonas y así

preservar intacta el resto de la cueva. Por todo esto, decidimos que ya era hora de balizar correctamente la zona más preciosa de esta gran cueva explorada por el Niphargus y una de las mas grandes cuevas en conglomerado del mundo. Como decimos, el método es "importado" de Cantabria: un palito de fibra de vidrio blanco de unos 30 cm. insertado en el suelo mediante un taladro de 4 mm. e hilo de nylon verde anudado sobre el mismo. También procedimos a retirar la poco estética cuerda blanca que se había estado empleando y los palos con que se sujetaba la cuerda. Este método resulta poco agresivo con la cueva y el resultado es bastante discreto y efectivo. Queremos agradecer a Josean del Club Cantabro de Exploraciones Subterráneas (CCES) por suministrarnos material y consejos para el trabajo de balizado. Pudimos observar recientemente la magnífica labor que este grupo ha realizado en el Sistema de Udías, delimitando el paso a los espeleólogos en grandes salas y galerías de la cavidad, consiguiendo con



ello que el resto de la cueva se mantenga intacto durante el paso de estos "intrusos" de la oscuridad.

También aprovechamos para reinstalar varias cuerdas de acceso a los niveles superiores bastante deterioradas. Esta vez el material fue suministrado por Sergio, de Beloaventura, la empresa que actualmente gestiona la visita a la cueva, con quien llevamos colaborando muchos años.



Fotos: Rodrigo Barrio (G.E. Niphargus)

Fecha: **Del 10/10/2020 al 12/10/2020**

Localidad: **Cantabria**

Nombre de la Cueva: **Coventosa, La Gandara y Vallino-Nospotentra.**

Actividades: **Visita**

Participantes: **Ro-dro, Lorena, Rafa, Roberto (Briviesca), Chema, Natalia, Silvia, Mariano y Lorenzo**

RESUMEN:



Sobre la 13:30h nos juntamos, Ro-dro y Lore, con Rafa, dirección Coventosa. Hemos mirado distintos lugares para ir de paseo por el exterior en los alrededores de la zona, pero nos tememos que el tiempo no nos va a ser propicio. Y efectivamente tras comer en Espinosa y llegar al siempre tortuoso y lleno de curvas puerto de la Sía... el tiempo se vuelve inhóspito. Nos obstante, no nos importa porque dentro de la cueva no llueve. Eso sí, nos vamos a mojar en la aproximación. Una vez más entramos en Coventosa, esta vez un paseíto corto que comienza en el volado de 50m y acaba en los sifones terminales. Rafa es un entusiasta de todo lo que se le enseñe así que da gusto contar con su espíritu y alegría ante cualquier formación. Tras el paseíto de tarde, salimos a cenar con Roberto (Briviesca). Nos ha traído tomates de su huerta y filetes, para que le ajuntemos por no habernos querido durante el día. Tras la cena nos vamos a dormir y esperar al día siguiente al resto de la gente.


Dan las 10h en la Gándara y nos acercamos al bar donde acaban de llegar: Chema, Natalia, Silvia, Mariano y Lorenzo. Una vez reunidos distribuimos personas en coches y aparcamos en la explanada de la Gándara, donde ya hay unos alicantinos preparándose para realizar también nuestro recorrido. Nos vamos vistiendo con calma mientras les dejamos coger cierta ventaja para no estar esperando mucho y helarnos, pues somos bastantes. Con un maravilloso día de mierda y lluvia nos encaminamos, chubasqueros y paraguas en mano, hacia la cuestita de acceso a la Gándara. Una vez dentro vemos que los alicantinos aún están por el pasamanos y según se puede ver... va a ser mejor adelantarles que ir detrás. Así que tras pasar nosotros por el pasamanos, les damos el intermitente y en un charco mucho más lleno de agua de lo habitual (ellos incluso se descalzan para cruzarlo) les damos el cambio. Continuamos por la zona balizada y vamos viendo lo cambiada que está cuando hay lluvia fuera.



Goteos que no has visto antes, charcos llenos de agua, cascaditas inexistentes... De esta manera y poco a poco vamos descendiendo hasta encontrar el pasamanos en fijo. Esta vez decidimos bajar por la otra de las instalaciones posibles, la de los descuelgues de ¡por el GEN! No apto para cardíacos... Descendemos entre risas y continuamos por los tres cachitos de cuerdas en fijo hasta llegar a la imponente Sala del Ángel. Una vez más se nota el fresquete y la humedad queda plasmada en la bruma. En una fila vamos bajando, y si tienes la suerte de ir el primero te quedas con una PRECIOSA imagen mental de las luces de tus compañeros descendiendo en fila por la sala y evocas escenas del Señor de los Anillos y las minas Tirith... preciosisísimo. Pues bien, esta vez ambas cascadas van a tope de agua. Todos quedamos satisfechos con las vistas, más cuando te quedas embobado con las excéntricas. Tras un rato de flipe pasamos por el agujerillo dirección hacia calígrafos y en esa gran sala de enormes bloques y un mayor calorcillo decidimos comer.

Tras hacernos unas fotos en el puente roca nos disponemos a volver pues algunos regresan a Burgos y si no se les hace tarde para

coger el coche. Regresamos hacia la cuerda con la espantosa suerte de que están bajando los de alicante con su particular ritmo caribeño y cursillista recién salida de cursillo o incluso estando en él todavía. Por lo tanto vamos quedándonos congelados uno a uno y empezamos a desvariar y ver sexy hasta incluso a cierta bióloga en picardías. Al final nos vamos compenetrando con ellos y hacemos tandas de dos bajar, dos subir y así poco a poco vamos entrando en calorcillo. De esta manera vamos deshaciendo el camino de antes hasta que llegamos al pasamanos y la subida del caos del bloques. Para variar sigue lloviendo así que decidimos no pasar penurias cenando en la calle y vamos a la siempre agradable Maryorit. Tras cenar como reinas y reyes vamos a dormir.



Amanece domingo y nos juntamos en el centro neurálgico de desayuno: la Chemoneta. Tras ingerir viandas de todo tipo y coger fuerzas nos distribuimos en los coches y nos encaminamos hacia la entrada de Vallina. Dejamos los coches en un apartadero y nos encontramos con una pareja de muchachotes que llevan allí varios días. Nos vestimos y bajamos por el monte hasta la entrada. Para nuestra desgracia nos hemos puesto el cuece pollos y lo vamos a pagar caro... Uno a uno vamos entrando y llegamos al punto de más interés: el charco donde te mojas. Gracias a dios alguien ya nos ha hecho el favor de vaciarlo así que pasamos alegremente por el punto penurioso y comenzamos a abrirnos los buzos. De esta manera se ven los pechos-lobo niphargusinos. Descendemos por la cuerda, que para nuestra sorpresa está en fijo, atándonos de nuevo a una cabecera de las de suto o muete y llegamos a una salita con una colada muy mona. Proseguimos por la cueva subiendo y bajando por distintas zonas, disfrutando de las vistas y las distintas edades temporales así como el palomítico. Poco a poco vamos llegando al precioso último pozo y por consiguiente cada vez estamos más cerca del sucio meandro de salida. Unos metros antes de salir nos dan caza la pareja de muchachotes del exterior que también vienen asándose vivos. En esta ocasión ellos van hacia una sala concreta y nosotros hacia la salida. Salimos y nos encontramos con un soleado día de Octubre. Comenzamos la subida por el monte hacia las furgos y recolectamos castañas pinchongas en el camino. Bajamos hacia una explanada muy pertinente en Arredondo a comer, y allí hacemos despliegue de alimentos para sorpresa de Mariano. No dejamos de hacer las delicias de sus ojos. Poco a poco el puente ha llegado a su fin y todos nos volvemos para nuestras casas con un más que dulce sabor de boca.





Fecha: **17/10/2020**

Localidad: **Arangas (Asturias)**

Nombre de la Cueva: **El Cuera**

Actividades: **Recogida de material**

Participantes: **Lobo, Africa y Cristina**

RESUMEN:

Sábado, sabadete, vámonos que esto promete. Y así de alegres con nuestro calimocho subimos a la zona del Peña Blanca con la intención de bajar la cuerda y demás material que teníamos escondido en una de las simas. Cumplimos misión y poco más se puede decir de este fin de semana tranquilo y dominguero.



Fecha: **01/11/2020**

Localidad: **Cubillos del Rojo-Leva(Burgos)**

Nombre de la Cueva: **Sima Covanegra**

Actividades: **Visita**

Participantes: **Chema Alonso, Natalia Galerón, Rodrigo Barrio (Rodro), Lorena, Mariano y Lorenzo**

RESUMEN:

Estaba prevista esta salida para el lunes, que era festivo también, pero daba llovias. Así que lo adelantamos al domingo día de todos los Santos.

Dejamos el vehículo junto a la cerca y casi al lado han puesto unas colmenas. Lorenzo y Mariano sufrieron sendos ataques de abejas, pero por suerte no pasó a mayores.

Cuando llegamos al "parking" ya vimos un vehículo estacionado, así que no nos extrañó ver instalada una cuerda en el pozo de entrada. Rodro y Lore, pusieron un par de vías paralelas y así agilizamos el descenso y posterior ascenso.

Las cuerdas y anclajes de Covanegra ya necesitaban un revulsivo, de modo que aprovechando las cuerdas que estaban fuera de servicio por caducadas en el tiempo y que estaban aptas para su uso en tramos cortos, las fuimos cambiando. También Rodro se encargó de poner nuevos anclajes en el techo en la ventana del museo. Por cierto, allí nos encontramos con gente del G.E. Ribereño, entre ellos su nuevo presidente y Jaime, uno de sus socios de toda la vida.

Natalia, Lorena y Chema, aprovecharon para llegar al final de la cueva. Chema no tenía muchos ánimos de pasar el paritorio, pero las chicas le convencieron. Al llegar a la colada final, Lorena se subió por un hueco y como la colada estaba rebaladiza, Chema y Natalia no se animaban mucho, pero la persuasión fue tal... que no pudieron resistirse y con alguna magulladura para subir, finalmente lo consiguieron y disfrutaron mucho del rinconcito escondido que merece mucho la pena.

Luego se justaron los 2 grupos y se fueron hasta la salida para comer a horas intempestivas, pero en un restaurante con unas vistas espectaculares.

Lorenzo llevaba el material de fotos para hacer algunas instantáneas en la parte oeste de la cueva, pero se echó el tiempo encima y con la cosa del "toque de queda" había que gestionar el tiempo para volver a casa dentro de lo legal. De modo que otra vez será.

Una cervecita en el bar de Valdenoceda con pegada de cartel de la expo en el Teatro Principal, nos dejó listos para arribar a nuestras casas.



Fecha: **02/11/2020**

Localidad: **Neila(Burgos)**

Nombre de la Ruta: **Las Nilsas**

Actividades: **Pateo**

Participantes: **Chema Alonso, Natalia Galerón, Rodrigo Barrio (Rodro), Lorena, Mariano, Silvia y Las niñas(June y Aroa)**

RESUMEN:

Como el día anterior nos había parecido poco la visita a Covanegra, nos animamos a hacer una ruta por el monte con nuestra guía oficial de la Sierra.. Lorena..



Salimos de Burgos a las 9:30 de Burgos y fuimos en dirección a Neila, lo único es que dimos una pequeña vuelta y nos subimos casi hasta las lagunas...Je,je,jeee.. Todo sea por ver bellos paisajes.. Pasando Neila encontramos el comienzo de la senda, pero Chema y su Fragoneta no lo tenían tan claro del camino por estar húmedo y dudaron bastante... finalmente y tras despistarse un poco consiguieron llegar al comienzo de la senda. Y como ya era una hora de almuerzo, pues Natalia saco una tortillas de setas que aun estaban calentitas y nos sirvieron para hacer la ruta sin comer por el camino.La ruta es espectacular y mas en esta época del año, los colores de los diferentes arboles son muy llamativos. Otra distracción del camino, fue la cantidad de setas que había, apareció el ser recolector que llevamos dentro y Mariano, Silvia y Rodro (Este ultimo estaba a fotografías) lo que hizo que hiciésemos la ruta con tranquilidad. Al final se llega a una cascada muy bonita en el entorno en el que se encuentra y al poco llegamos a los coches a eso de las 15:30h.

De allí cogimos los coches y fuimos a la capital de la Sierra (Quintanar de la Sierra) según Lorena, a picotear cosas muy ricas (queso, torreznos, croquetas de boletus...) y con la tripa rellena, nos volvimos a nuestras casitas.



Fecha: **08/11/2020**

Localidad: **(Burgos)**


Nombre de la cueva: **El Lerdano**

Actividades: **Visita**

Participantes: **Farolo, Afri, Ivan y Alboroto con Timba.**

RESUMEN: **ESPELEO-PASEO**

Teníamos ganas de visitar la cueva de Lerdano pero parecía que se nos iba a hacer un poco corta, así que buscamos un pateo circular que pasaba por la cueva para completar el día. Arrancamos a andar a las 10 de la mañana en una subida mantenida que nos deja en la base de unas paredes donde hay una enorme cueva, buscamos una canal que nos permitirá superar las paredes y llegar a la otra vertiente de la montaña donde caminaremos manteniendo cota hasta la cima de Peñalba de Ilerdeno, ahí volvemos a cambiar de vertiente y a 600m está la boca. Timba y Chule han subido directamente desde esa cara y nos encontramos en la boca. Comemos, echamos unas birras cortesía del recién llegado, que solo se le puede querer, nos equipamos y al lío... En una amplia sala buscamos un paso lateral que nos llevará al rapael de acceso a la gran sala. Vemos marca de cuerdas en las paredes y ni un agujero donde instalar, no nos gusta por los roces aunque la pared sea de mantequilla... Vemos una instalación más moderna en una repisa, haciendo un pequeño péndulo llegamos allí y sorpresa, son parabolts, para cual no tenemos chapas, momentos de indecisión, roces o abortar... Finalmente viendo la hora y la pared miramos un pequeño meandro lateral y nos fuimos habiendo visto solo lo que nos permitía intuir la repisa. La bajada es un precioso bosque otoñal, Farolo no se quiere quitar su recién estrenado buzo naranja y parece un preso fugado por el bosque y como nos han venido a buscar a la boca nos ahorramos los tres km de camino que separan el pueblo donde acabamos del pueblo donde empezamos...



Fecha: **14/11/2020**

Localidad: Puras de Villafranca
(**Burgos**)

Nombre de la cueva: **Sima del Pico**

Actividades: **Visita y fotografía**

Participantes: **Lorenzo, Rodro, Lorena, Chema y Mariajo**

RESUMEN:

Era por la mañana no muy temprano cuando llegamos a Puras de Villafranca. El día prometía una temperatura aceptable y sin viento, así que la subidita al Pico se antojaba menos mal.

Lorenzo y Mariajo nos guiaban, pues solo ellos sabían dónde encontrar la entrada a la cueva. Acertaron a la primera.

Hay una valla que rodea la sima y un artilugio a modo de viga con una polea en el centro, que va de lado a lado de la sima. Más tarde nos dijeron que lo habían colocado para un beloraid en el que tenían que bajar, picar y volver a subir.

Como pensábamos ir por la tarde a Bajorregañaño, Lorenzo y Rasputín se van de parranda.

Aprovechando la viga colocamos una cinta y la cuerda para descender los 20 m. donde llega la cuerda. Pues la sima baja a -30 m., pero la galería tira justo en sentido contrario.

Lorenzo ya nos ha avisado que hay algunos pasos "algo comprometidos", pero que hay que utilizar cuerda para ver los últimos 60 metros de la galería.

Mariajo, en uno de estos pasos le da un jamacuco muscular y opta por quedarse por ahí.

Nos sorprende ver muchas paredes cubiertas de concreciones, una marmita muy guapa totalmente calcificada y la parte final con filtraciones de agua y un suelo blanco y limpio.

Son poco más de 300 metros de galería, pero se antoja mucho más larga y después de 3 horas y media, estábamos emergiendo a la superficie. Allí estaba Lorenzo esperando, algo mosqueado por la tardanza. Salimos sin novedad aunque algo arañados por las zarzas que cuelgan en la entrada al pozo.

Se echó la tarde encima y Bajorregañaño queda para otro día.



Fecha: **14/11/2020**

Localidad: **Puras de Villafranca(Burgos)**

Nombre de la cueva: **Sima del Pico**

Actividades: **Visita**

Participantes: **Rodro, Lorena, Silvia, Natalia, Chema y Mariajo**

RESUMEN: (De Lorena)

Esta vez quedamos en Puras de Villafranca a las 10:30h: Chema, Lorenzo, Mariajo, Rodro y Lorena. Nos adentraremos en la sombra de la Sima del Pico. Una *piccola ma resultona* sima en conglomerado dentro de la provincia de Burgos. Pues bien, nos enfundamos las galas y ascendemos la montañita para encontrar sin problemas la boca. Para sorpresa del Loren, han puesto una polea con cemento armado... Lo cual le tiene bastante inquieto.

Pues bien, colocamos la cuerda en el anclaje natural, con un reaseguro más natural todavía... cero riesgos como siempre. Vamos bajando y luchando contra la zarza que amenaza con convertirse en la tela de una araña con alguno de nosotros, sin éxito. Una vez todos abajo, el Loren nos abandona en el interior bajo las instrucciones "yo no bajo que ya la he visto... ¡por cierto!, hay algún que otro destrepe poco comprometido...".

Comenzamos a avanzar por los 300m de desarrollo, que dicho así parece simple pero... como ya he comentado *piccola ma resultona*. Pasamos por el primer escollo y vemos unas bonitas y blancas formaciones con macarrotos y estalactitas. Continuamos por los meandritos de conglomerado de varios colores ocres, amarillos, blancos... Muy chula.

Destrepe a destrepe (algunos con-prometido)

vamos llegando al final de la cuevita. Allí se observa un hito, tierra y raíces, por lo que suponemos que podríamos hacer la travesía posible si nos pusiéramos en plan emprendedor... No obstante, tras este punto y haber visto varios murcielaguitos y diversos huesos de distintos cadáveres emprendemos el regreso al exterior con la sesión fotográfica en los lugares más bellos. Entretenida cueva la que hemos descubierto y tachado del mapa de cavidades pendientes de visitar.

Así que una vez reunidos con Loren en el exterior bajamos a comer a los coches y tras un ratillo de charla nos volvemos para la capital del Cid, ya sabéis: ¡a las 22h en casa!



Fecha: **15/11/2020**

Localidad: **Puras de Villafranca (Burgos)**

Nombre de la cueva: **Pico Humion**

Actividades: **Senderismo**

Participantes: **Rodro, Lorena, Silvia, Natalia, Chema y Mariajo**

RESUMEN:

SUBIDA AL PICO HUMION

Tras un día anterior de cueva, nos ánimos a hacer una ruta senderista y subir al pico Humion.



Comenzamos la ruta con sol, teniendo que ir quitándonos capa de ropa, porque la cuesta era empinada y el calor apretaba... Durante la subida teníamos una bonita visión sobre la zona de Sobron y podíamos ver la central Nuclear de Garoña en todo el medio, pero aun así eran unas vistas espectaculares.

Cuanto mas nos íbamos acercando a la cumbre mas iba empeorando el tiempo.. Empezó a llover, el viento nos empujaba y nos hacia echar la rodilla al suelo... La idea era bajar al pueblo de la otra parte del Pico, y como estaba tan mal, volvimos por la parte superior del Humion y el

tiempo incluso llego a cambiar de nuevo y nos dejo comer...

Al llegar abajo.. Todo el mundo a estirar, tomamos un cafecito y cada uno a su casita.



Fecha: **Del 14/11/2020 al 15/11/2020**

Localidad: **Merindad de Cuesta Urria(Burgos)**

Nombre de la cueva: **Charancha II**

Actividades: **Visita**

Participantes: **Ivan, Alboroto y Afri**

RESUMEN:

Con esto de los cierres perimetrales, el límite de personas para reunirse y resto de restricciones de segunda ola. Llevaba un par de semanas buscando opciones de actividad por la provincia, en alguna conversación birra en mano comenzó a sonar el nombre de Charancha II entre otros. Este finde nos faltaba uno de los caris para jugar, Arturo, pero el límite era de tres personas y parece que las otras opciones que barajábamos le interesaban más que ésta, así que parecía buen momento.

Nos pusimos a buscar información y lo que encontramos más bien fueron pistas de como triunfar, también nos contaban que la cueva iba a poner resistencia a ser encontrada, pero yo confiaba en Alboroto y Alboroto confiaba en Alboroto. Íbamos a triunfar. Viendo la antigua ficha de instalación llena de naturales y mono puntos decidimos que el taladro saldría a jugar con nosotros. Un montón de anclajes, puñadito de parabolt , unos 300m de cuerda... Parece que está todo listo, comencemos con la actividad!!

Tras una horita larga de dura subida por el peso de nuestras sacas llegamos a un collado desde podemos intuir la cueva en los cortados de enfrente, pero cuando estamos debajo de los cortados ni se veía ni se intuía, fuimos a las coordenadas que figuran en el catastro de cavidades de la provincia y allí no había cueva ni arriba, ni abajo, ni a un lado, ni a otro. En el mapa del IGN también estaba la cueva pero ligeramente alejada de nuestras coordenadas, fuimos allí y la misma historia. Alboroto desaparece dice que va a pasar el siguiente canchal y mirar el siguiente cortado. Bingo!! Ahí está la cueva, x algo confiábamos... Pillamos las coordenadas, damos un bocado, nos equipamos y al lio que con esto del toque de queda, la lenta subida y la búsqueda, vamos bastante justos.

Comenzamos a bajar rampas entre fotos, taladro, consulta a la topo, piedra por aquí, murciélago por allá...Nos tumbamos para superar el paso colmatado de derrubios y llegamos al siguiente resalte, parece un señor pozo y parece bastante guapo. Iván comienza con la instalación, yo me voy a cotillear un paso lateral que hay a la derecha, es una preciosa sala llena de colores y formaciones. Vuelvo a la repisa, Iván iba por el tercer taco y no recordaba nada de un pozo grande, las cuerdas perfectamente ordenadas empezaban a descuadrar, algo fallaba... Tras leer y releer las descripciones, que nos resultan un poco confusas y



consultar varias veces planta y perfil, tenemos claro dónde estamos y nos damos cuenta de que no es por ahí. Tiene que ser por la sala de la derecha que acabo de ver. Son casi las 4 de la tarde así que desinstalamos esa última parte y decidimos comer. Viendo claro que no nos daba tiempo a llegar al final respetando el toque de queda, sin ni siquiera comentarlo ni plantear opciones Alboroto y yo sincronizamos nuestras reglas y parece que solo hay una opción. Volver mañana.

Nos dirigimos a la sala, hay un 2. A la izda una flecha y una rampa que va a ver Iván. A la derecha Alboroto y yo vemos un paso tras una trepada, consulta a los papeles, nada claro, solamente que hay un dos. Volvemos a mirar, la galería tras la trepada es preciosa llena de colores y formaciones, continuamos hasta llegar a un resalte, ni rastro de instalación pero viendo la topo esa es la dirección y no hay más opciones. Nos deleitamos un ratito en las paredes de la galería llenas de colores morados y cristalitos, volvemos hacia la galería principal, hay un 2.. Mañana empezaremos en el resalte.

La salida sin peso es bastante fluida y estamos en la calle a la hora límite fijada. Nos enmarañamos un poquito en el retorno por decirlo de alguna manera y no explayarme demasiado en esta parte.

Día 2 en la Charancha II

Desconocemos el paradero de la cámara de Iván, tenemos calcetines, mecheros, pilas y guantes. Nada puede fallar.

Llegamos a la zona de colores donde lo dejamos ayer, hay un 2, volvemos a flipar con los manchurroneos de colores y a instalar, vamos para abajo a veces con cuerda y otras no y llegamos al gour colgante que da paso a la cota más baja de la cueva. Conseguido.

Comemos y toca salir y volver a llenar las pesadas sacas. La salida va tranquila y sin prisas, me encanta como Alboroto me acompaña haciendo el gato y recogiendo cuerda con su bloqueador de mano mientras yo voy tranquilamente por la cuerda. Llegamos a la delicada

última cuerda que podía ser una lluvia de piedras pero lo superamos sin problemas. Estamos fuera antes de la hora prevista, hacemos tiempo para que empiece a llover y retornamos sin percances. En el camino las salamandras salen a recibirnos sacando pecho, ultimo regalo del día.



Fecha: **Del 21/11/2020 al 22/11/2020**

Localidad: **Merindad de Cuesta Urria (Burgos)**

Nombre de la cueva: **7 Camarillas**

Actividades: **Visita**

Participantes: **,Ivan, Alboroto y Afri**

RESUMEN:

Visitamos las 7 Camarillas, esa maravillosa cueva horizontal que no necesita cuerda porque los sucios espeleólogos no tenemos miedo a la muerte. Nos gustan tanto las pinturas no rupestres de la boca que decidimos hacernos unas fotos como sexys exploramosas.

Concluida con éxito la visita nos juntamos con Olga y Solas que andan de paseíto por la zona. Y el domingo hacemos una bonita ruta entre cuevas y surgencias a un pico de cuyo nombre no puedo acordarme.



Fecha: **28/11/2020**

Localidad: **Valdenoceda (Burgos)**

Nombre de la cueva: **Cueva de los Hocinos (Concreciones y puñetas)**

Actividades: **Visita**

Participantes: **Mariajo y Lorenzo**

RESUMEN:

Esta salida tiene tres vertientes en realidad: La primera era devolver los paneles de la exposición que nos habían dejado los de la Casa del Parque de Ojo Guareña. Allí nos juntamos Rodro, Lorena, Mariajo y Lorenzo. Montamos los paneles en su sitio, dimos una vez más las gracias a su responsable Rafa y nos fuimos por caminos distintos. Unos a Hoz de Arriba, donde esperaba Roberto, el de Briviesca para ir a Piscarciano. Los otros dos, Lorenzo y Mariajo van a Valdenoceda a ver las cuevas de Concreciones y Puñetas.

Hay una subidita muy pendiente que te hace sudar y pone a prueba las rodillas al bajar.

Unas fotos de las entradas, otra del desfiladero de los Hocinos que tiene una vista espectacular y visita cuevera con un par de fotos de recuerdo. Vimos algunos trazos negros que ya estaban hace 50 años y que tienen capa de concreción por encima. Les hicimos fotos. Hay que decir que esta cueva en su entrada alojaba



cerámicas y sílex del neolítico que se conservan en el museo arqueológico provincial de la calle Miranda.

Se echaba la noche encima y Puñetas se quedó para otra vez, pues el descenso requiere de luz del día para asegurar la integridad.

Fecha: **28/11/2020**

Localidad: **Hoz de Arreba (Burgos)**

Nombre de la cueva: **Piscarciano**

Actividades: **Visita**

Participantes: **Lorena, Rodro y Roberto (Brivi)**

RESUMEN: **EL ANILLO PA CUANDO...**

Aprovechando el Viaje a Casa del Parque para devolver los paneles prestados para nuestra exposición en el Teatro Principal de Burgos , los cuales se trasladaron el la Furgo de Rodro , una vez entregados quedamos en la campa de Hoz de Arreba para adentrarnos de nuevo en Piscarciano , no sin antes por supuesto realizar un previo almuerzo claro esta, Je je el cuerpo de Rodro si no No funciona.

Nuestro primer Objetivo es Cambiar las cuerdas del primer ascenso , por lo que se instalaron de Nuevo los tres tramos , retirando las viejas cuerdas.

Nada más dar nuestros primeros pasos y pisar el agradable barro de bienvenida ya nos percatamos que el nivel de agua era más alto que en anteriores visitas. Y Efectivamente cuando llegamos al paso cojonudo estaba totalmente sifonado , para mi fue la primera vez en verlo asi.

Por lo que decidimos hacer una visita por el ANILLO , adéntranos por la zona de excavación que nuestros compañeros de exploración realizaron en aquellos años maravillosos .

Recogimos las cuerdas y sin más decidimos salir para no incumplir el toque de queda y poder estar en casa antes de las 10 h .



Fecha: **29/11/2020**

Localidad: **Pancorbo(Burgos)**

Nombre de la ruta **Pico Meriendillas y Ruinas de Pancorbo**

Actividades: **Senderismo**

Participantes: **Lorena, Rodro, Mariano, Mariajo, Chema, Natalia, Silvia, Marta y Roberto (Brivi)**

RESUMEN:

Como el día anterior había parecido poco la visita a Piscarciano, se organizo una salida de rutilla dominguera. La ruta consistió en visitar el pico Meriendillas (En el aparcamiento nada mas empezar, ya comenzamos con el típico almuerzo.. Alguno imprescindible. Y Silvia conoció a unos muchachotes que el fin de semana anterior en la ruta del Pico Humion, también coincidimos. Que coincidencia.!!!). Mientras nosotros comíamos, Raspu (El perro de Rodro) tuvo un hacer... con una mastina, hasta le invito a pasar a su caseta!!! Je,je,jee...

Tras dudas de que hacer, nos animamos a pasar por Sobrón y subir a las ruinas del antiguo fuerte de la época de Napoleón. Estuvimos viendo todas las construcciones que había y volvimos hacia el coche... Al final, un paseito, se hizo algo mas. Pero la verdad que mereció la pena como siempre (por cierto!!!) Que se me olvidaba, a la vuelta tuvimos alguna que otra perdida.. Pero lo conseguimos)..



Fecha: **05/12/2020 al 08/12/2020**

Localidad: **Norte de Burgos**

Nombre de la cueva: El Lerdano, Rebollar II, Perilde.

Actividades: **Visita a cuevas**

Participantes: **Lorena, Rodro, Mariajo, Roberto, Chema, Roberto (Brivi) y Rafa.**

RESUMEN:

Fresquísimo sábado amanece en Burgos y Rodro, Lore, Chema y Rafa se encaminan dirección Briviesca para encontrarse con Roberto y su mega autocaravana molante (nos salvará la vida durante el realmente malísimo climatológicamente hablando puente). Una vez habiendo comprado las exquisitas *chapatortas* nos dirigimos hacia Villabasil con la intención de acercarnos a ver la sala más grande de Burgos: el Lérdano. Según nos vamos acercando sentimos cada vez más de cerca la nieve, el viento, el frío, la hecatombe y lo que va a ser la tónica de estos próximos días. No obstante, al mal tiempo buena cara... y ¡huevos fritos con



chorizo para almorzar! Tras haber recargado pilas y hecho un examen de la situación, decidimos que la vida del espeleólogo es dura y nos enfundamos chubasquero, botas de agua y saca a la espalda y subimos por la peña arriba. Ascenso divertidísimo y costoso, ya que a cada paso que intentas subir te resbalas y bajas 4. Aunque es difícil avanzar bajo la nieve y el frío, nada impide que lleguemos al collado y la entrada. Hemos disfrutado del paisaje y lo hemos pasado bien durante el acceso, y ahora queda lo mejor. Colocamos la cuerda de bajada por el primer resaltillo sobre un natural y con ayuda de otra cuerda bajamos el rapel de unos 20m que nos deja en la sala. Recorremos desde varios puntos todos los rincones y vemos las distintas formaciones y oquedades con posibilidades que nos ofrece la sala. Disfrutamos de una pequeña colonia de murciélagos y varios más a lo largo de la cueva. Y con una más que satisfecha labor y muy encantados por lo bonita de la cueva decidimos emprender el regreso hacia las furgonetas. Bajamos más o menos bien y sin muchas caídas sobre nuestros pasos, aunque ahora se nota que ha nevado algo más. Llegamos a las furgos y a la hora de ducharnos descubrimos que el *boiler* nos la ha jugado y se han ido los 200L de

agua de repuesto... ningún problema pues estamos hechos para la vida moderna y en el pueblo9 hay una fuente en la que recargar. Mientras cenamos elegimos el plan para mañana...

De nuevo, helado domingo el que nos recibe por la mañana. Nos cogemos las viandas y vamos a desayunar en el centro de operaciones "la autocaravana molante de Roberto y Raf". Con las fuerzas repuestas nos disponemos a ir hacia el Rebollar. En esta ocasión se suman Roberto (ex-Talpa) y Mariajo. Una vez más y sobre la nieve, encaminamos nuestros pasos por los caminos del Señor hacia la boca de entrada del rebollar. Esta vez, una más que inhóspita entrada arrastrada por una gatera infecta y con agua de deshielo sobre rodillas, espalda, brazos, tibia y peroné... Totalmente recomendable para la salud de huesos y sobre todo el alma, a la par que reju-



venecedor y energizante muscular. Una vez dentro, cueva aparentemente feucha pero con muy buenas y gratas sorpresas en su interior. Una vez más, plan exitoso. Tras haber llenado los ojos con bellezas de distinta índole nos vamos marchando poco a poco. Salimos de nuevo por el agradable trance del hielo y vuelta a pisar la nieve. Nos secamos en las furgos y a cenar. Mañana no podremos abordar el plan inicial de la Torca, la nieve que sigue cayendo no nos va a dejar concluir la empresa. No hay problema pues algo se nos ocurrirá...

Amanece lluvioso lunes y efectivamente, nos encaminamos hacia el valle de Losa. En esta ocasión: Perilde. La cosa no pinta halagüeña pues el señor Brasero ya avisaba de que no iba a parar de llover... Pues para no variar, una de lluvia intensa en esta ocasión para la aproximación a esta cueva. No tenemos muchas esperanzas de poder realizar nuestro plan sin la ayuda de un neopreno pero bueno... somos insistentes y ya que hemos venido probaremos. Mariajo y Roberto deciden desearnos suerte y emprenden el regreso a la capital. Preciosa entrada la de esta cueva, asemeja un poco y guardando las distancias a algunos tramos de la Leze. Pues a medida que vamos entrando vemos que el nivel del agua va bastante alto. Para algunos de patas cortas, es toda una suerte haber estado en clase cuando repartieron la flexibilidad, porque hay oposiciones de risa... Llegamos a un punto en que decidimos que



es mejor volver en otra ocasión pues no está el día como para coger la neumonía que llevamos evitando desde el sábado. De camino a las furgos encontramos otra cuevecita que en un principio parecía poca cosa, pero que según te adentras va mostrando alguna colada y meandros divertidos. Su acceso está justo en la rotura de una cascada con el suelo... O te mojas, o te mojas... menos mal que llevamos los Chemuky-aguas, que nos resguardan. Pues habiendo chupado todo el agua del mundo sobre nuestros cuerpos encaminamos ahora sí el regreso definitivo a los coches. Una vez cambiados TODO, deja de llover y sale un maravilloso arco iris... Pues con este paisaje tan bucólico decidimos ir a ver el Salto del Nervión que nos suscita curiosidad. Una vez allí nos quedamos encantados viendo cómo va de llena la cascada principal y las pequeñitas de alrededor. Como estamos muy mal acostumbrados a tener esta maravilla tan cerca parece que no la valoramos lo suficiente pero... siempre resulta sobrecogedora la visión de tanta belleza. Pues perdiendo la luz del día decidimos ir a comer. Tras esto nos disponemos a una divertidísima tarde de juegos de mesa agresivo-activos, al son de la maravillosa radio Merindades y bajo las azules luces de la caravana. Risas, risas y más risas es lo único que llena el espacio hasta que poco a poco llega la noche y la hora de descansar.

Si de belleza y diversión iba el puente, no podía faltar un amanecer con un inesperado manto de nieve encima de nuestras furgonetas. Para maravilla de algunos y nerviosismo de Chema. Tranquilo presi, estamos rodeados de bricoma-



chotes, fortachudos, cadenas y tracciones a las ruedas traseras. Poco a poco vamos sacando las furgonetas de la nieve con éxito y según vamos descendiendo en cota nos encontramos con lluvia en vez de nieve. En esta ocasión el martes estaba reservado para la anual comida en el merendero de Roberto, a ritmo de carne, brasas, verduras y café torrefacto (no exquisito aguachirli de Rafa). Una vez más nos organizamos para unos comprar el pan, otro re-



postar, coger las llaves del merendero, vaciar aguas grises... Finalmente nos reunimos todos en el susodicho lugar y entre risas, buenos alimentos y charlas distendidas se nos va pasando la tarde y la hora de volver a la realidad de la vida. Una vez más nos lo hemos montado dabuten.

Fecha: **13/12/2020**

Localidad: **Quecedo de Valdivielso (Burgos)**

Nombre de la cueva: **Sima de Pilas I**

Actividades: **Visita**

Participantes: **Lorena, Rodro, Natalia, Che-ma, Roberto Brivi, Bruno, Elena y Mariano.**

RESUMEN:

Una nueva visita a cuevas poco conocidas por la gente del grupo. Nos acercamos a Quecedo de Valdivielso, intentando encontrar un acercamiento en coche que nos dejase lo mas cercano a la cueva, pero viendo con el Google maps que estaba difícil, nos acercamos a Puente Arenas, que parecía que estaba mejor, pero al comenzar a subir, la furgó de Bruno patinaba y finalmente toco subir a pata (Roberto con su mega mercedes si que consiguió subir unos kilómetros).

Despues del típico almuerzo, continuamos subiendo hasta la hermita de Pilas (No se llegaba nunca...) y avanzando ya por llano, encontramos enseguida la boca de la cueva. Nos preparamos a entrar y la instalación la hizo Lorena, porque el señor Rodro estaba un poco indispuesto (Bastante hizo con llegar..)

Tras un par de pocitos, con gran cantidad de murciélagos, que teníamos que ir esquivando para no molestarles, llegamos a la gran rampa de 45 grados. Para bajarla utilizamos distintas tecnicas (El culing, el resbaling,...) todas muy profesionales. Je,je,jeee...

Al llegar abajo, nos volvimos locos buscando el paso para bajar los ultimos 15 metros. Roberto, como se aburría decidió caer como un saco, rodando unos 3 metros (Menos mal que solo fue un susto, se hizo daño en la mano, pero no fue a mas). Y tras dicha caída y viendo que Rodro estaba mas pa ya, que pa ca... decidimos ir volviendo y encontramos con Bruno y

Elena, que se habían quedado fuera dando un paseo.

Tras una salida tranquila, volvimos el camino de vuelta (menos mal que ahora era bajada..) Nos cambiamos, tomamos un refrigerio en el bar del pueblo y cada uno a su casita..

Una cueva interesante y como es poco conocida, siempre se agradece...



Fecha: **20/12/2020**

Localidad: **Urrez (Burgos)**

Nombre de la cueva: **Torquilla de Urrez**


Actividades: **Visita y fotografía**

Participantes: **Lorena, Rodro, Natalia, Chema, Bruno y Rafa.**

RESUMEN:

Amanece sombrío el domingo, pero con espíritu alegre nos encaminamos hacia la Torquilla de Urrez, ir hacia la subterrneidad siempre pone de buen humor. Con los habituales frío y viento helador del lugar, vamos entrando por el pocillo de unos 25m. Llegamos a la base y disfrutamos de la compañía de un par de ranitas chiquitinas. Una vez todos abajo nos encaminamos, no por el punto verde, hacia el interior de la torquilla y vamos pasando por la sala de los murciélagos y demás hasta llegar al laberinto del chinotauro, el cual unos pasan por arriba y otros por debajo, unos sentados, otros levantados, unos de cabeza, otros de pies... Cualquier posibilidad es válida y única. Todo un arte la entrada a este nunca despreciable en diversión y juramentos meandrito. Con más o menos éxito conseguimos pasar todos y descender por la "escala". Continuamos hacia la cabecera del segundo de los pozos hasta el final de la cueva y el termómetro.

Comemos en la playa y extendemos nuestras toallas y sombrillas, el día no está para crema solar pero aún así... Tras haber ingerido los bocadillos y turroneos, nos disponemos a ir volviendo hacia la salida. De camino vamos haciendo las habituales fotos a medida que vamos pasando por los lugares más reseñables de la cueva. Una vez llegados al punto clave nos adentramos a ver la pequeña y preciosa Sala de la Música, donde perdemos bastante tiempo en hacer fotos y demostrar que el canto y los ritmos son lo nuestro. Tras esto regresamos a la salida y una vez fuera, volvemos a cerrar la verja, ¡no vaya a ser que algún despistado se cuele por el hoyo! Para finalizar el entretenido día, unos torreznos con café en el bar del pueblo y como siempre: ¡Cada mochuelo a su olivo!



Fecha: **Del 09/09/2020 al 13/09/2020**

Localidad: ?

Nombre de la Ruta: **Cresta Vignemale Por Gaube**

Actividades: **Montaña**

Participantes: **Angel Olivares , Carlos Val ,Diego , Roberto Delgado , Yolanda Robledo, José Andrade , Pablo, Javier**

RESUMEN:

Día 9

Iniciamos viaje sobre las 2 de la tarde desde Burgos y Madrid hasta Cauterest aquí cenamos un poco y pasamos la noche.

Día 10 Viernes

Faltaba alguno por llegar desde Madrid y quedamos directamente ya en el punto de partida de la expedición el parking de PONT D, ESPAGNE.

OBJETIVO - CRESTA DEL VIGNEMALE. Por El Valle de Goube.

Iniciamos camino hacia nuestro primer destino el Refugio de Bay-sellanceal al cual intentaremos llegar antes de la Cena.

Alguno de nuestros acompañantes decidió subir hasta cerca del Lago Goube en telesilla ya que el camino iba ser largo y llevamos bastante Peso, el resto iniciamos camino por el sendero. La afluencia de Montañeros era considerable y como siempre se suele ver en Francia montañeros ya bien curtidos y de edades bien mayores lo cual bien dice de su afición a esta actividad en este país.



Primera parada aprovechando el precioso paisaje que ofrece el lago (1725 m) y nos juntamos ya todo el grupo aunque quedaba Javier por llegar, que nos alcanzaría más adelante, nuestra siguiente parada seria el Refugio de Oulettes , a 20151m .

Aprovechando las mesas del exterior y una buena Cerveza del Refu , hacemos avituallamiento . Seria nuestra comida del día.

Estamos ante la cara norte de la petit Longue , Cascada de Seracs y Glaciar del Petit Vignemale , el paisaje es impresionante no dejas de mirar la montaña, te envuelve , enfocas continuamente la cámara , quieres comer pero sigues observando cada rincón. Tenemos a nuestro alrededor montón de gente joven montando su tienda en los exteriores en las campas bañadas por multitud de pequeños ríos del deshielo, hay mucha vida.

Una vez que están repuestas fuerzas iniciamos marcha hacia próximo Refu , Baysellance (2.650 m) , la pendiente hasta el collado va en aumento , la temperatura es buena aunque se esta echando un poco la niebla y dejamos de ver la cumbre. Llegamos a destino sobre las 17h , tomamos como no unas cervecitas en las mesas exteriores del refugio ya que hasta las 18 h no dejan entrar, las normas en el interior del refugio con el covid son las que son y debemos adaptarnos. Algunos decidimos no subir saco de dormir y echar el saco sabana pero Error debido al covid el refu no proporciona mantas, así que no fue la mejor noche de confort je je .

Cena de zafarrancho con sopa y carne guisada todo ello regadito con cervezas artesanas, pronto a dormir ...

DIA 11 SABADO

Ascensión por las crestas del Petit Vignemale.

Madrugón a las 5 ya estamos en pie, desayuno y frontales en marcha. Dejamos parte del equipo y comida que no vamos a usar en la ascensión. Pero en este refu no lo custodian y nos indican un lugar fuera junto a la pared donde corremos su riesgo.

Amanece en el collado y mola mucho este momento , pronto hacemos cumbre en el pequeño Vignemale , preparamos los equipos cuerda y arnés para afrontar la cresta, perooooo es más complicado que lo que inicialmente pensamos hay mucha exposición de caída, no lo





tenemos muy claro para continuar ya que el camino a seguir no está marcado, las reseñas tampoco nos sacan mucho de dudas no ayudan , así que decidimos abortar misión , volver al refugio y hacer la ascensión por la vía normal , el día y la ruta se nos va hacer muy largo, hemos realizado una ascensión para volver a bajar , algunos toman la decisión de quedarse a pasar el día por los alrededores.

Bajamos al refugio tomamos la senda que lleva al valle D,Ossue seguimos bajando cota que más adelante debemos remontar , pasamos una zona muy rocosa y de dura pendiente hasta el comienzo del glaciar el cual se encuentra sin apenas nieve es todo puro hielo y gran ambiente montañoso nos encontramos con multitud de gente unos realizando ya el descenso ya que llevamos retraso respecto a ellos pero sin embargo coincidimos con más de 30 personas en cumbre .

La parte final de la ascensión es totalmente en roca, dejamos los crampones y tuvimos que coger nuestra propia ruta ya que estaba un tanto colapsado por un par de grupos, se hacía un tanto complicado pero llegamos bien , fotos videos y disfrutando a tope de las vistas . lo conseguimos otra cumbre hecha .

El descenso también se hizo pesado por el hielo, era como andar con los crampones por la roca. La temperatura seguía siendo buena y una vez finalizado el glaciar nos deprendimos de ropa y el camino se iba haciendo más cómodo aunque estábamos muy cansados, aun

nos quedaba llegar al refugio, cervecita como no , cargar la mochila y rumbo al Refugio de Oulettes donde pasaremos la próxima noche , llegamos sobre las 17h con lo que llevábamos ya mas de 12 h en pie el cansancio y los pies pedían un buen refrigerio. Este último tramo con todo lo que llevamos acumulado y la fuerte pendiente a mi personalmente se me hizo largo y pesado.

Estaba todo echo jij Yujuuu quedaba disfrutar de nuevo del atardecer con Vignamale a nuestro frente y cenar tranquilamente .

Día 12 Domingo

Ya no había prisas ni para desayunar ni llegar a los coches, con lo que nos lo tomamos como un pequeño paseo , ij que no lo fue ij

Foto de grupo de despedida, un café junto al lago y bajada al parking.

Regreso Turístico a casa por el Col D, Aubisque hasta Formigal donde paramos a Comer y aquí cada uno para su casa. Una Gran escapada y muy orgulloso de pertenecer a este Grupo jij . Rober



Fecha: 21/02/2020

ASAMBLEA ORDINARIA Y EXTRAORDINARIA G.E. NIPHARGUS


Participantes: Lorenzo Sáez Castrillo, Ángel Tajadura de la Torre, Mario Alonso Blanco, Mariano Martínez Tejeda, Cristina Pineda Pineda, África Márquez Cardero, Carla Gutiérrez Meré, Rolo Martín García, Andrés López Casado, Inmaculada Díez Montero, Carlos Iván Iglesias Peña, Irene Portugal Esteban, Natalia Galerón Padrones, María José González Arechavala, Jorge del Río Santamaría, Fernando Pastor Andrade, Elena Marcos San Martín, José María Alonso Velasco y Susana Ruiz Ruiz.

El día 21 de febrero de 2020 se celebró, en primer lugar, asamblea ordinaria del grupo y a continuación, asamblea extraordinaria, cuyo motivo era la renovación de los estatutos del grupo y la elección o renovación de los cargos de la junta directiva.

Se comenzó a las 21:30 con la lectura y aprobación por unanimidad del acta de la asamblea anterior, continuando con el estado de las cuentas. Se informa, que debido a todas las actividades del 50 aniversario, se han generado muchos más gastos que otros años pero que se espera recuperar, ya que quedan muchas cosas por ingresar, como por ejemplo: ingresos por lotería, factura pendiente de cobro de la Diputación, Museo de la Evolución por charlas, Ceder Merindades, Sección deportes Ayuntamiento de Burgos, Federación de espeleología de Castilla y León e ingresos derivados del encuentro que se realizará en Soncillo, que sí bien también generará gastos, se intentará compensar e incluso que el saldo de dicho encuentro sea positivo para el grupo. Se finaliza el apartado económico, informando a todos los asistentes que en el mes de marzo se pasarán los cargos de las cuotas del grupo así como de las licencias federativas.

Se continúa con la lectura del informe de la sala de material, comentando varias cosas al respecto del material, como la renovación de algunas cuerdas que están caducadas, la manera de transportar las baterías o el estado de los taladros, los cuales no tienen mucha fuerza.

Proseguimos con las actividades realizadas durante el año, informando que se ha seguido trabajando en las dos zonas del grupo, tanto en la zona del Cuera como en la del Trifón, pero que además de los trabajos propios de las zonas se han realizado muchas salidas tanto nacionales como internacionales y también se han hecho ya muchas de las acti-



vidades relacionadas con el 50 aniversario.

Continuamos la asamblea, informando que el Ayuntamiento de Burgos dispone de varios locales que cede a asociaciones y se ha presentado solicitud para optar a uno, ya que si nos lo conceden, sería un ahorro económico muy importante para el grupo.

En relación con las actividades previstas para el 2020 está como siempre el cursillo de iniciación, que se realizara en primavera. Están programadas otras tres exposiciones del 50 aniversario (Casa del Parque de Ojo Guareña en Quintanilla del Rebollar, Museo histórico de las Merindades en Medina de Pomar y por último en el Teatro principal de Burgos). Retomar una actividad que el grupo estuvo realizando durante muchos años y que se había dejado de hacer, que es el viaje a Francia en autobús para visitar cuevas y yacimientos de arte rupestre. También hay otra salida de fin de semana prevista para el mes de marzo, durmiendo en el albergue de Espinosa y el domingo visitando la cueva turística de Palomera y el encuentro en el albergue de Soncillo en el mes de septiembre.

Por otra parte, y aunque no sea una actividad organizada por del grupo, entre finales de julio y principios de agosto se va a realizar un encuentro europeo de espeleología, para el cual la Federación de espeleología de Castilla y León ha solicitado al grupo colaboración. Se necesita gente que pueda colaborar, a ser posible, con conocimientos de inglés, ya que el encuentro es internacional.

También se comenta la posibilidad que realizar un comic. Se ha pedido presupuesto y el coste de la edición asciende a dos mil o dos mil trescientos euros y se podría intentar que la Diputación corriera con los gastos de impresión. Serviría como recuerdo del 50 aniversario y como una herramienta de divulgación de la espeleología.

A raíz de las entrevistas por motivo del 50 aniversario del GEN, el Diario de Burgos ha propuesto al grupo una colaboración mensual con una publicación en un suplemento que publica dicho diario todos los fines de semana. Serían una o dos páginas y se decide alternar trabajos antiguos con los trabajos actuales. La primera entrega será un artículo sobre la cueva de Covanegra.



Beloventura se ha puesto en contacto con el grupo solicitando colaboración para restaurar formaciones de la cueva de Fuentemolinos, ya que hay muchas que se encuentran en mal estado. Ellos pondrían el material y el grupo colaboraría con la mano de obra.

Como último punto del día se comenta la posibilidad de la compra de un disto. Todavía no se sabe ni el precio, ni si está con o sin placa, así que se queda en mirarlo y posteriormente decidir si se compra o no.

A las once y sin más asuntos que tratar se da por finalizada la asamblea.

Terminada la asamblea ordinaria, comenzamos con la asamblea extraordinaria.

El motivo de la celebración de la asamblea extraordinaria es la renovación de los estatutos del grupo y la elección o renovación de los cargos de la junta directiva.

Se comienza a las 23,00 con la asistencia de Mario Alonso Blanco, Mariano Martínez Tejada, Cristina Pineda Pineda, África Márquez Cardero, Carla Gutiérrez Meré, Rolo Martín García, Andrés López Casado, Carlos Iván Iglesias Peña, Irene Portugal Esteban, Natalia Galerón Padrones, María José González Arechavala, Jorge del Río Santamaría, Fernando Pastor Andrade, Elena Marcos San Martín, José María Alonso Velasco, Susana Ruiz Ruiz.

El primer punto del día es la votación para elegir nueva junta directiva tras la dimisión de Elena, actual tesorera.

Mario Alonso Blanco se ofrece para desempeñar el mencionado cargo.

José María Alonso Velasco presenta nueva candidatura a la presidencia, proponiendo para el cargo de tesorero a Mario Alonso Blanco y para el cargo de secretaria a Susana Ruiz Ruiz.

Se procede a la votación y se aprueba por unanimidad la nueva junta directiva.

La totalidad de los socios acuerdan autorizar a José María Alonso Velasco, Mario Alonso Blanco y Susana Ruiz Ruiz la gestión de las cuentas bancarias abiertas por el Grupo espeleológico Niphargus.

El segundo punto del día es la aprobación de los nuevos estatutos para adaptarlos a la nueva legislación vigente.

Se procede a su votación, los cuales son aprobados por mayoría absoluta.

Sin más asuntos que tratar, se finaliza la asamblea a las 23.15.

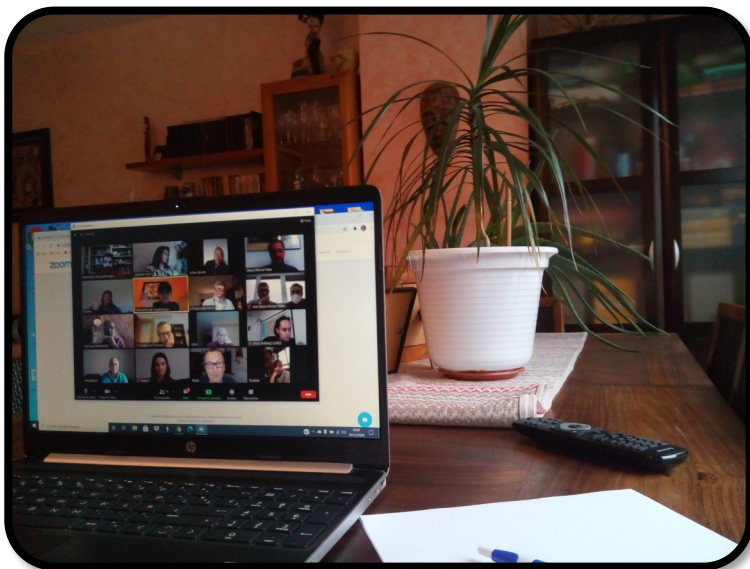


Fecha: 19/12/2020

ASAMBLEA DE VOTO A PRESIDENTE Y ASAMBLEA GENERAL FEDERACION CASTILLA Y LEON

A las 10:00h dio comienzo vía telemática la votación de presidente de la Federación a la que el único aspirante era Julio Añibarro. El cual salió elegido por mayoría absoluta.

A las 10:30h. Comenzó la asamblea general de la Federación en la que se hablaron de los temas de la asamblea anterior, comentando la anulación del Espeleoforum pasandolo al año 2020. Se comentó como iba el proceso, en el que había unas 80 inscripciones antes de la anulación por el COVID. La reserva del FORUM de la Evolucion se mantiene y se plantea



realizar un cambio en el modelo de inscripción para que cada uno escoja el hotel donde desee alojarse.

Se presentan las actividades realizadas y el balance económico.

Se indica que ha habido una reducción de aproximadamente 2000€ en la ayuda que recibe la Federación, pero como económicamente no hay problemas, se puede asumir.

También se comenta el desencuentro que ha habido desde AFEDECYL con la nueva Directora de la Dirección General de Deportes, las notificaciones en prensa. Se planteo una cesión, escribiendo una carta al consejero, a la que Julio ha votado que no quiere que se realice y se ha solicitado el video de la reunión mantenido para poder tomar decisiones.

Lo que afecta a la espeleología es que en Educación no se incorpora la enseñanza de Técnico deportivo en Espeleología en la educación publica. Se están manteniendo reuniones para conseguirlo y que agrupen deportes en las enseñanzas comunes para reducción de gastos.

Las actividades previstas por la federación para el año 2021 siempre que estén permitidas

por el tema del COVID, es pasar los cursos de perfeccionamiento de Septiembre a primavera.

Se presenta el proyecto del estudio de O2 y de CO2 en el que Niphargus esta participando activamente, porque Bruno se ha encargado de estudiarse los aparatos, preparar unos manuales y Chema ha preparado la parte digital, para subir la documentación, fotos, etc...

Julio indica los gastos que se han generado y las actividades que hay planteadas a lo que se suma algún grupo mas a participar y León indica que por que no se habían enterado. A lo que se le indica que se esta realizando un procedimiento de forma de actuar que se indicara cuando este desarrollado y probado. Igualmente se indica que se esta buscando algún tipo de ayuda para dar soporte económico a los grupos que participen en la manera que sea posible.

Se habla del tema de Licencias y se indica que hay una reducción. Aproximadamente 700 cuando ha habido hasta 1000. Se plantea una reducción en la licencia Juvenil, por parte de Ávila y Valladolid, para competir con montaña y se decide reducir los 7€ que se asignan al club por cada licencia de dicho tipo.

Ávila también solicita ayuda a la federación para poder solicitar al ayuntamiento, lugares donde poder realizar practicas de espeleología.

Desde Niphargus planteamos que la federación debería liderar la divulgación tanto en escuelas como en Universidades para llegar a mas gente. A lo que se indica que la federación ayudara con material, no con nada económico.

Surge el tema de como atraer al club gente nueva si no se hacen cursos de iniciación y hay club que indican formulas como el "Apadrinamiento" que seria asignar una persona que siempre sale con el que esta iniciándose y se hace cargo de formarle y estar atento de el.

AA docs.google.com

FICHA SALIDA

Información General de la Actividad de Toma de mediciones

***Obligatorio**

Dirección de correo electrónico *

Tu dirección de correo electrónico

IDENT.CUEVA *

Código Identificativo de cueva Ej. BU-001-PAL (BU-> 2 posiciones provincia - 3-> posiciones Orden cueva , 3- Posiciones PAL,JUR,CRE,TER (Paleolítico, Jurásico,Cretácico,Terciario)

Tu respuesta

Solicitar acceso de edición

NOMBRE CUEVA *

TIEMPO DE CUARENTENA (Por Cristina Pineda)

Y llega el tiempo del recogimiento. Es marzo, llega la Semana Santa y como manda el calendario cristiano hay que recogerse.

¿Pero qué dices loco??? ¡Que yo paso de esas historias!

Pues te da igual, creas o no, llega marzo y todos en casa. ¡Qué bonita semana santa vamos a pasar!

Quién nos lo iba a decir, todos los planes nos salieron planos y es que cuando un virus te ataca, como si de una película de ficción se tratara no queda otra que aguantar el chaparrón.

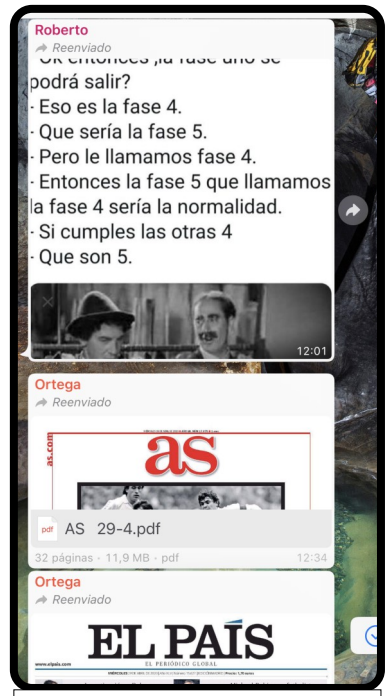
Policía por aquí, militares por allá. La tele todo el rato con los muertos del día, los aplausos a las 20h desde los balcones. Todo parecía una locura, pero nos estaba pasando.

¡Y cómo no! ¡Algo habrá que hacer para distraerse! Que si unas abdominales con el negro del Chema, un bizcochito por aquí, una videoconferencia por allá.

Y así van pasando los días y cada día se nos va un poco más la pinza... Un quién es quién con emoticonos de whatsapp por aquí un adivina las cuevas por allá... y por fin el aviso de que pronto nos dejarán salir a la nueva SUBnormalidad. Ay lo siento, normalidad. ¡Pues vamos a celebrarlo! ¡Vaya video playback que nos cascamos con la canción de LIBRE! ¡Lo dimos todo! Pelucas, neoprenos, guitarras y buzos, todo valía para celebrar la libertad.



El negro del Chema



Diarios en whatsapp y Memes varios

EL GEN EN LOS TIEMPOS DEL COVID (Por Mariajo)

¡Cuántas ganas teníamos de que llegara el 2020! Iba a ser nuestro año; el año en que el GEN cumplía 50 años y estábamos dispuestos a darle la visibilidad que se merece. Queríamos celebrarlo con propios y extraños; con los socios que habían pasado por el grupo, con el colectivo espeleológico y con la población en general. Habíamos trabajado mucho en el 2019 y queríamos que fuera una celebración inolvidable.

En Diciembre del 2019 nos las prometíamos muy felices; ¡Por fin empezaban “los festejos!” Organizamos una cena a la que se invitó a todos los socios y exsocios del grupo. Y la participación fue estupenda. Hubo muchos reencuentros, saludos apresurados porque no daba tiempo a hablar y saludar a tantos y tantos amigos que hemos conocido y con los que hemos compartido muchas horas en el grupo. Los socios fundadores tuvieron su reconoci-



miento y satisfacción por seguir comprobando que aquello que fundaron siendo unos chavales sigue vivo...

Pasaron las Navidades y celebramos la llegada del 2020: ¡Feliz Año Nuevo! Y todas esas cosas.

En Enero montamos en el Aula de Medio Ambiente la primera de las varias exposiciones planeadas para este año. Y tuvimos unas Jornadas de proyecciones de espeleología en el Centro Cultural de Caja de Burgos ¿las recordáis? Parece que ha pasado una vida: Ojo Guareña, Espeleobuceo en Castilla y León, Motillas-Ramblazo y una del grupo Transmiera...

Febrero fue un mes “sin eventos” en el que nos dedicamos a “nuestras labores” habituales y en Marzo retomábamos la programación con un Encuentro Social del GEN en Espinosa de los Monteros y ya más adelante, cursillo de iniciación, un viaje a Francia en el Curpilllos, más exposiciones, Encuentro de Espeleología en el albergue de Soncillo, Día del GEN...

Pero lo que llegó arrasando a partir de Febrero fue el nuevo coronavirus. Nos llegó una pandemia como sólo la habían imaginado en las películas... y ahí se nos paró la vida y se suspendió todo. Unos meses sobreviviendo como podíamos encerrados en casa nosotros, que tanto nos gusta salir y realizar nuestra actividad al aire libre: encuentros con los amigos por videoconferencias, entrenamientos on line con la monitora... o el monitor que más nos cuadraba, entrenamientos con cuerdas sin fin, poniendo rodillos a la bicicleta que ya no podía recorrer caminos...




Y llegó la “desescalada” y pudimos empezar a salir poco a poco... y retomamos la actividad espeleológica, montañera, barranquista... y las cervezas con los amigos en el bar. Aún así, con muchas restricciones y acompañados de las sempiternas mascarillas, fue prudente suspender todas las actividades más multitudinarias planeadas: nos quedamos sin día del GEN, sin Encuentro espeleológico y hasta sin Cursillo de Iniciación (no puedo ni recordar cuándo fue el último año que el GEN no organizó cursillo).

Únicamente hemos podido mantener el calendario de exposiciones: en la Casa del Parque de Ojo Guareña, en el Museo de Medina de Pomar y finalmente en la sala de exposiciones del Teatro Principal.


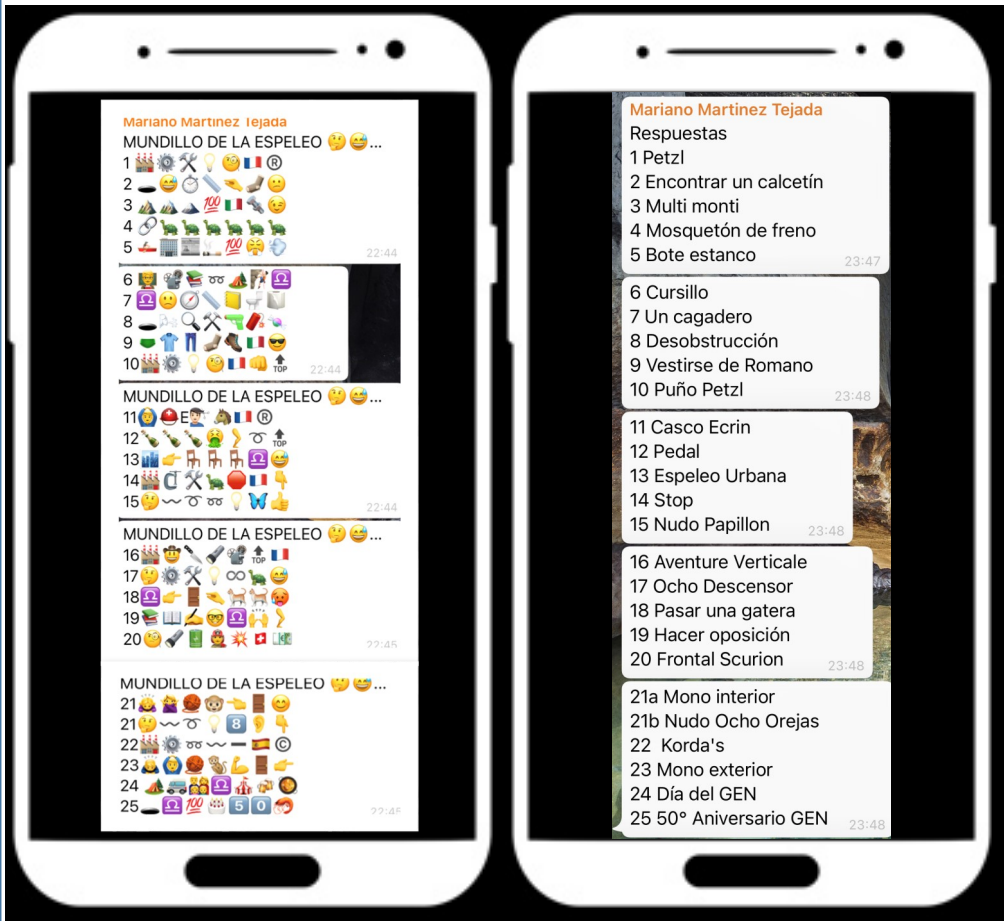
Con el otoño llegó una nueva ola de la pandemia y volvieron las restricciones, así que dejamos de poder salir de la Comunidad, ¡y sin bares! Pero podíamos salir al campo. Eso sí; a las diez en casa. De locos. Y empezamos a pasar fines de semana haciendo cuevas de la provincia y paseos por nuestras montañas; Castrovalnera, Pancorbo, Hontoria, Valle de Losa, Valdivielso, Puras,... sima del Pico, Bajorregañaio, Piscarciano, Trifón, Concreciones, Basconcillos, Rebollar, Lerdano, Charancha,... pateos buscando cuevas de las tradicionales (¿existirá de verdad la sima “Amor de otoño?”). Incluso el puente de la Inmaculada hubo que cambiar de planes y quedarse por la Comunidad. ¡Y hemos descubierto que la provincia de Burgos da para mucho!

Y así estamos pasando nuestro 50 Aniversario.... Así es el GEN en los tiempos del Covid.





Mariano se nos animo y creo varios retos de emoticonos en el Grupo de Whatsapp, algunos relacionados con la espeleo como este del Mundillo de la Espeleo. Nos hizo pasar buenos ratos!!!!.



En este calendario se muestran la gran cantidad de actividades que se han ido realizando durante este importante año para el Grupo. Aun siendo muchas, habrá alguna que se haya pasado (Sobre todo referentes a lo relacionado con las exposiciones). Las actividades que se han anulado no se nos olvidan y cuando podamos las haremos. También se han realizado un montón de trabajos de diseño de todo tipo, página web, de compra de material, de movimiento de exposiciones, búsqueda de ponentes, organización de cenas, viajes, cartas, pago de lotería, cobro de la misma, llamadas y todo lo que se olvida... Una organización así, solo es posible con la colaboración de todos los que estamos involucrados en el grupo y tiene un lugar especial en nuestras vidas. GRACIAS A TODOS.

Fecha	Actividad	Tipo
02/02/2019	1ª Reunión Organización Interna	REUNION
20/05/2019	2ª Reunión Organización Interna	REUNION
10/09/2020	Reunión Presidente Diputación Burgos	REUNION
10/10/2019	3ª Reunión Organización Interna	REUNION
15/10/2019	Reunión MEH (Lorenzo y Chema)	REUNION
23/10/2019	Charla Grupo Ribereño (Lorenzo)	TALLER
30/10/2019	Reunión CEDER Villarcayo (Susana)	REUNION
17/12/2019	Presentación. Rueda de Prensa	PRENSA
18/12/2019	Entrevista Canal8 (Mariajo y Chema)	TELEVISION
22/12/2019	NOS TOCA LA LOTERIA.	LOTERIA
23/12/2020	Entrevista en la SER (Chema)	RADIO
23/12/2020	Exposición Aula de Medio Ambiente.	EXPOSICION
25/01/2020		
28/12/2020	Cena Celebración 50 Aniversario	CENA
30/12/2020	Entrevista Radio Merindades (Chema)	RADIO
08/01/2020	Entrevista Canal54 (Mariano y Chema)	TELEVISION
09/01/2020	Entrevista Onda Cero (Chema)	RADIO
10/01/2020	1ª Proyección. Ciclo Proyecciones	PROYECCION
14/01/2020	Reportaje Expo. Canal54(Mariajo)	TELEVISION
14/01/2020	Entrevista Radio Evolución (Lorenzo)	RADIO
15/01/2020	Taller Espeleo Niños. Aula M.Ambiente	TALLER
17/01/2020	2ª Proyección. Ciclo Proyecciones	PROYECCION
20/01/2020	Reunión Concejal Deporte Ayto.Burgos	REUNION
21/01/2020	Reunión PROMECAL. Semanal Nuevo	REUNION
22/01/2020	Taller Espeleo Niños. Aula M.Ambiente	TALLER
24/01/2020	3ª Proyección. Ciclo Proyecciones	PROYECCION
21/02/2020	Asamblea General del Grupo	REUNION
04/03/2020	Charla Fotografía MEH (Lorenzo)	TALLER



Fecha	Actividad	Tipo
07/03/2020	Taller Espeleo Niños. Museo Evolución	TALLER
08/03/2020	Taller Espeleo Niños. Museo Evolución	TALLER
12/03/2020	Reunión preparación Encuentro	REUNION
MAYO	Cursillos de Iniciación	CURSILLO
MAYO	Confinamiento. Video LIBRE	CONFINAM.
JUNIO	Proyección: La SALLE 3D- MEH	PROYECCION
18/06/2020	Viaje a Francia	VIAJE
21/06/2020		
09/08/2020	Exposición Casa del Parque.	EXPOSICION
17/09/2020	Ojo Guareña.	
10/09/2020	Encuentro Nacional 50 Aniversario en	ENCUENTRO
13/09/2020	Soncillo.	
20/09/2020	Exposición Medina de Pomar.	EXPOSICION
17/01/2020		
21/09/2020	Entrevista Radio Merindades (Lorenzo)	RADIO
21/10/2020	Entrevista Canal8 a Lorenzo y Chema. Por la exposición en Teatro Principal.	ENTREVISTA
21/10/2020	Exposición en el Teatro Principal de	EXPOSICION
29/11/2020	Burgos	

50 ANIVERSARIO G.E. NIPHARGUS
VIAJE A FRANCIA (REGION DEL PERIGORD)
18-19-20-21 JUNIO 2020
(PUENTE DEL CURPILLOS)

PROGRAMA APROXIMADO

DIA 18 (JUEVES)
 16:00 H. SALIDA PLAZA DE LOS DELFINES
 20:00 H. CENA EN RUTA "BOCATA LOS GIGANTILLOS"
 24:00 H DORMIR EN BUNGALOW CAMPING PALEYRAC

DIA 19 (VIERNES)
 08:00H DESAYUNO
 09:30 H VISITA A LASCAUX IV (Centro internacional de arte parietal) **MONTIGNAC**
 13:00 H COMIDA CAMPRESTRE
 15:00 H VISITA A CUEVA DE **ROUFFINAC** (Grabados)
 19:30 H SALIDA HACIA ALOJAMIENTO RURAL!
 20:00 H CENA EN CAMPINGS. DORMIR BUNGALOW CAMPING

DIA 20 (SABADO)
 08:00 H DESAYUNO
 09:30 H VISITA CUEVA TURISTICA DE **PADIRAC** (Rio subterráneo)
 14:00 H COMIDA CAMPRESTRE
 16:00 H VISITA A **ROCAMADUR** (CIUDAD MEDIEVAL)
 19:00 H SALIDA **SARLAT LE CANEDA**
 20:00 H CENA EN SARLAT Y VISITA NOCTURNA

DIA 21 (DOMINGO)
 8:00 H DESAYUNO
 9:30 H VISITA MUSEO DE PREHISTORIA **LES EYZIES DE TALLAC**
 13:00 H COMIDA CAMPRESTRE
 14:00 H REGRESO A BURGOS
 22:00 H LLEGADA A BURGOS

PRECIO APROXIMADO (Incluyendo Autobús)
 SOCIO..... 230 € (SUBVENCIÓN Aprox.25€)
 NO SOCIO..... 230 €

NOTAS:

- El Grupo subvencionará en la medida de lo posible. Al acabar el año 2020 con las cuentas cerradas. Si hay beneficio, se procederá a devolver el dinero.
- El viaje está planteado para un autobús de 55 plazas.
- Este programa es orientativo.
- Apuntarse enviando un email a geniphargus@hotmail.com o a través del Whatsapp del Grupo en una lista o llamando al número 635425411. Susana





La Salle


DETALLE DE LA ACTIVIDAD

La actividad consiste en realizar 4 pases de proyecciones de 1h a 1:30min. De duración de las diferentes proyecciones expuestas con anterioridad para un aforo de 100 personas máx. puesto que para su visualización son necesarias gafas 3D.

Las proyecciones estarán expuestas y explicadas por:

Michel Renda

Espeleólogo, explorador, topógrafo y fotógrafo, comenzó la espeleología a los 15 años en Francia. Miembro de la Federación Francesa de Espeleología, con su club *Spéleo-club Rôchers*, descubrió muchas cuevas, algunas de las cuales son mundialmente famosas. Su pasión lo llevó a explorar y fotografiar cuevas en varios continentes. También ha invertido mucho en la protección del medio ambiente subterráneo mediante la creación de numerosas asociaciones de protección kárstica. Es autor de varias publicaciones en revistas especializadas. Descubrió la fotografía estereoscópica en 2000 gracias a su amigo Daniel Chaillou con quien ha estado trabajando desde entonces. Realiza varias expediciones a la cueva Lechugilla Cave (Nuevo México) a la que dedica una fuerte pasión. Participa activamente en la conservación del ambiente kárstico. Ha ocupado cargos en la Comisión de Medio Ambiente de la Federación Francesa de Espeleología. Fundador y vicepresidente del Equipo La Salle



APUNTADLO EN EL CALENDARIO

ENCUENTRO EN SONCILLO (BURGOS) POR EL 50 ANIVERSARIO DEL GEN

10 AL 13 SEPTIEMBRE 2020

APUNTADLO EN EL CALENDARIO

EN BREVE ENVIAREMOS INFORMACIÓN E INSCRIPCIONES






PRESUPUESTO ECONÓMICO DE LAS PROYECCIONES

ACTIVIDAD / PRODUCTO	CANTIDAD	PRECIO UNITARIO	PRECIO
Pase de proyección 3D (Alquiler de proyector 3D, gafas, portento)	4	500,00€	2.000,00€
TOTAL			2.000,00€


Fecha del presupuesto: 18/09/2019

Las cuentas en general, han ido bien. Hemos tenido una perdida de unos 1000€ que ha sido debido a no poder realizar el encuentro. Pero no hay problema, porque tenemos camisetas y tazas que las utilizaremos cuando lo podamos hacer.

Hemos gran tenido gran apoyo de patrocinadores, algunos económicamente y otros con material. Aun no hemos recibido material que nos iban a dar, pero que recibiremos cuando se haga el encuentro. Nos ha ayudado también lo que no se ha devuelto de la lotería que son 2.320€. Así que las cuentas nos han cuadrado.

50º ANIVERSARIO		
GASTOS		
Conversion DVD 2019	65,50 €	
Lotería Navidad 2019	25,00 €	
Fotocopias	18,00 €	
Tazas 50ºANV 2019	906,29 €	Año 2019
Roll Ups 2019	164,84 €	1.475,27 €
Copas fundadores 2019	59,65 €	
Pegatinas 2019	65,15 €	
FDO. MAESTRO MAT Exp 50º ANV ¿?	170,84 €	
Camisetas	3.303,30 €	
Material y montaje Exposición 50ANV	756,13 €	
Gasolina Expo 50ANV	30,00 €	
Alquiler salon proyecciones peliculas	505,80 €	Año 2020
Proyecciones pagos ponentes	547,79 €	5.318,72 €
Envio cartas socios en 2019	175,70 €	
TOTAL GASTOS 50ANV	6.793,99 €	

INGRESOS		
Colaboraciones ¿?	650,00 €	Año 2019
Donativo Caixa	600,00 €	2.650,00 €
Venta loteria Navidad-Donativos	1.400,00 €	
Venta camisetas y tazas (cena, proyecciones, etc)	1.730,00 €	
Premio loteria Navidad GEN	200,00 €	Año 2020
Premio Loteria papeletas no pagadas	pendiente	3.073,69 €
Diputación 50 ANV	1.143,69 €	
Federacion-(solo material) Vertigo= 500€		
TOTAL INGRESOS 50 ANV	5.723,69 €	



MEDIO AMBIENTE | MUNDO SUBTERRÁNEO

El Grupo Espeleológico Niphargus muestra su actividad coincidiendo con su cincuenta aniversario

El próximo día 23 inaugurarán una exposición, en el Aula de Medio Ambiente Caja de Burgos, y para el mes de enero han organizado un ciclo de conferencias

17. BURGOS

Desde enero de 1970, año en el que se fundó el nombre de Anula de Medio Ambiente de la Caja de Burgos, el Grupo Espeleológico Niphargus ha realizado un largo camino centrado en la explotación de fenómenos turísticos de la provincia y de otros regiones españolas, además de actuaciones en el extranjero realizadas por los más de 400 espeleólogos que han pasado este grupo al que en la actualidad pertenecen un centenar de socios.

fundadores, considera importante coincidiendo con el cincuenta aniversario de la creación del grupo dar a conocer la intensa labor que han realizado y para ello han preparado un ambicioso programa de actividades con el que pretenden mostrar a la sociedad burgalesa todo lo que han realizado, por no hablar, y divulgar el mundo subterráneo, así como el tener por la zona. La primera de las actividades programadas para el mes de enero, desde el día 18 al 21, según mencionó el presidente de Niphargus,

Caja de Burgos, con fotografías, maquetas y réplicas. Esta muestra se realizará en tres puntos y se puede contemplar en la Casa del Parque de Oja Guareña, el Museo Histórico de Las Merindades y terminará su itinerario en el barrio del próximo año, en la sala de exposiciones de Teatro Principal de la capital.


Otro capítulo importante de esta muestra es el ciclo de conferencias que se celebrará el día 18 al 21, según mencionó el presidente de Niphargus,



Lorenzo Sáez (izq.), vicepresidente, y el presidente, José María Alonso.

José María Alonso. Cada viernes se realizará una proyección, comenzando por la de Oja de Guareña a cargo de Eusebio Barja y continuando por la de la Sierra de Orobates de Castilla y León a cargo de Juan José Barja.

un encuentro para profesionales de la espeleología, que se desarrollará en Sancho del 18 al 13 de diciembre, en el que Niphargus podrá mostrar, entre otros, la intensa actividad que se desarrolla a lo largo de un medio siglo de vida en España y como equipo.



LORENZO SÁEZ FUNDADOR DEL GRUPO NIPHARGUS

50 años de pasión por las cuevas

Con motivo del medio siglo de vida de este grupo de amantes de la espeleología se están llevando a cabo exposiciones, proyecciones, charlas y encuentros que repasan su actividad y la de diversos grupos de todo el país.



película Lunes

El grupo espeleológico Niphargus cumple 50 años

By Redacción on 17 diciembre, 2019



ESPELEOLOGÍA El grupo ha participado en la introducción de 300 cuevas en el catastro provincial



El Grupo Espeleológico Niphargus actualiza su catastro con cerca de 300 nuevas cuevas en el catastro provincial de la provincia de Burgos.

Niphargus celebra 50 años con "orgullo" por toda su trayectoria

organizaron una exposición itinerante, entre otras actividades, para dar a conocer su trabajo

El día 23 se inauguró una exposición itinerante, entre otras actividades, para dar a conocer su trabajo

ha pasado 50 años desde su fundación en 1970, un tiempo que ha permitido al grupo realizar un gran trabajo de divulgación y de conservación del patrimonio subterráneo.

El grupo ha participado en la introducción de 300 nuevas cuevas en el catastro provincial de la provincia de Burgos.

El grupo ha participado en la introducción de 300 nuevas cuevas en el catastro provincial de la provincia de Burgos.

NEUQUE

Pesquepeleólogos Actividad en la que los niños y niñas asistentes conocerán lo que es la espeleología y sus herramientas a la vez que se sumergirán en las cavidades y profundidades del mundo.

En colaboración con el Grupo Espeleológico Niphargus

Marzo: 7 y 8 de 11 horas a 13:00. Destinarios niños y niñas de 8 a 14 años.



55

Auton... bragar... crea... al en... de... po...

PROBLEMA DE EXPLORACIÓN EN EL VALLE DE VALDEZARZA

Una gran parte de las actividades que se realizan en el valle de Valdezarza, en la zona de la Sierra de Orobates, se centran en la exploración de cuevas.

El grupo ha participado en la introducción de 300 nuevas cuevas en el catastro provincial de la provincia de Burgos.

El grupo ha participado en la introducción de 300 nuevas cuevas en el catastro provincial de la provincia de Burgos.

El grupo ha participado en la introducción de 300 nuevas cuevas en el catastro provincial de la provincia de Burgos.

BURGOSconnecta

Provincia

El Grupo Espeleológico Niphargus 'sale de la cueva' para celebrar sus 50 años con los burgaleses

En enero de 2020 el club cumple 50 años con unos 100 socios en activo y han organizado un completo programa para acercar la espeleología a todos los públicos



La Asociación Niphargus celebra su cincuenta aniversario con una exposición itinerante por la provincia de Burgos.

FOTOGRAFÍA

LUZ EN LA OSCURIDAD DE LAS CAVERNAS DE LORENZO SÁEZ

X 4 MAR

En este encuentro tendrás la posibilidad de conocer las técnicas, trucos, materiales, cámaras y accesorios que se emplean en la obtención de imágenes en plena oscuridad. Las cuevas son un lugar inhóspito, frío, peligroso y enormemente atractivo. Obtener imágenes es una tarea sensiblemente compleja que requiere

de tiempo, habilidad e intuición y de un equipo que respalde al fotógrafo. Al final de la charla, se proyectará un video con fotografías realizadas por la Asociación Espeleológica y el Grupo Espeleológico Niphargus.

En colaboración con el Grupo Espeleológico Niphargus.

Hora: 20:15 h. Lugar: salón de actos del MEDA. Entrada libre hasta completar aforo.



43

La luz en la oscuridad

El fotógrafo Lorenzo Sáez impartió en la ponencia Luz en la oscuridad de las cavernas las técnicas, trucos, cámaras y accesorios que se emplean en la obtención de imágenes en lugares tan inhóspitos y oscuros como las cuevas. / PATRICIA

ESPELEOLOGÍA | HORAS DE OJO BAJO TIERRA

CAVERNÍCOLAS DE ANIVERSARIO



El grupo espeleológico Niphargos cumple 50 años de vida explorando cuevas de Burgos, de España y del mundo

EL NIPHARGOS
El club de espeleología Niphargos fue fundado en 1970 en la localidad burgalesa de Burgos. Desde entonces ha crecido y se ha convertido en uno de los clubes más importantes de España y de Europa. Actualmente cuenta con más de 100 socios y realiza expediciones a cuevas de todo el mundo.



Exploración en la entrada de una de sus exploraciones. Uno de sus socios Niphargos en el Páramo, en la zona de Aranda de Duero (Burgos).

El club de espeleología Niphargos fue fundado en 1970 en la localidad burgalesa de Burgos. Desde entonces ha crecido y se ha convertido en uno de los clubes más importantes de España y de Europa.

Actualmente cuenta con más de 100 socios y realiza expediciones a cuevas de todo el mundo.

El club de espeleología Niphargos fue fundado en 1970 en la localidad burgalesa de Burgos. Desde entonces ha crecido y se ha convertido en uno de los clubes más importantes de España y de Europa.

El club de espeleología Niphargos fue fundado en 1970 en la localidad burgalesa de Burgos. Desde entonces ha crecido y se ha convertido en uno de los clubes más importantes de España y de Europa.

Programa de actividades

EXPOSICIONES
El club de espeleología Niphargos organiza una exposición de fotografías de sus expediciones en el Teatro Principal de Burgos.

PROFESIONES
El club de espeleología Niphargos organiza una jornada de actividades para profesionales en el Teatro Principal de Burgos.


EXCURSIONES
El club de espeleología Niphargos organiza una excursión a las cuevas de Burgos.

ENCUENTRO EN TORREVELILLA
El club de espeleología Niphargos organiza un encuentro en Torrevelilla.

ENCUENTRO EN TORREVELILLA
El club de espeleología Niphargos organiza un encuentro en Torrevelilla.

ENCUENTRO EN TORREVELILLA
El club de espeleología Niphargos organiza un encuentro en Torrevelilla.

ENCUENTRO EN TORREVELILLA
El club de espeleología Niphargos organiza un encuentro en Torrevelilla.



En el interior de una de las cuevas exploradas por el club de espeleología Niphargos.



TELEVISOR LG 75UM7000PLA
Smart TV 75" Ultra HD 4K
Inteligencia Artificial
12 Pagos sin Intereses*
1099€

MORENO CASTILLO
C/Navarra, 297 (Burgos)
C/Gran Vía, 218 (Vitoria)
C/Alfonso XII, 11 (Pamplona)
C/Comercio, 14 (Burgos)

El club de espeleología Niphargos fue fundado en 1970 en la localidad burgalesa de Burgos. Desde entonces ha crecido y se ha convertido en uno de los clubes más importantes de España y de Europa.

MEDIO SIGLO BAJO TIERRA Y ENTRE NUEVAS CAVIDADES

El Grupo Espeleológico Niphargos repasa su trayectoria en una exposición en el Teatro Principal

MARCA GARCÍA
Como es lógico, trabajar a pulso en general es complicado, que el club de espeleología Niphargos no sea una excepción no es sorprendente. El club de espeleología Niphargos fue fundado en 1970 en la localidad burgalesa de Burgos. Desde entonces ha crecido y se ha convertido en uno de los clubes más importantes de España y de Europa.

COVAVEGUA
Se trata de una de las cuevas más importantes de la zona de Burgos. El club de espeleología Niphargos ha explorado esta cueva durante muchos años.

TRIFÓN
El club de espeleología Niphargos ha explorado esta cueva durante muchos años. Se trata de una de las cuevas más importantes de la zona de Burgos.

El club de espeleología Niphargos fue fundado en 1970 en la localidad burgalesa de Burgos. Desde entonces ha crecido y se ha convertido en uno de los clubes más importantes de España y de Europa.

El club de espeleología Niphargos fue fundado en 1970 en la localidad burgalesa de Burgos. Desde entonces ha crecido y se ha convertido en uno de los clubes más importantes de España y de Europa.


CENA 50 ANIVERSARIO G.E. NIPHARGUS 28 DICIEMBRE 2020

Muchas y variadas han sido las actividades que se han organizado con motivo del 50 aniversario del grupo. Se han realizado exposiciones y proyecciones, se ha salido en prensa y televisión, se ha divulgado la espeleología y dado a conocer los trabajos y la trayectoria del grupo durante sus 50 años de vida. Todas y cada una de las actividades nos llenaban de orgullo a todos los niphargusin@s, pero....., había una celebración especialmente emotiva para nosotros y que todos esperábamos con especial ilusión, era la cena del grupo, sin prensa, sin difusión, algo interno y solo para nosotros.


Como todos los días no se celebran 50 años, es más, por esas cosas que tiene la vida, no se celebran más que una única vez cada 50 años, no podía ser una cena habitual, así que se intentó localizar a todos los socios o simpatizantes que habían pasado por el grupo a lo largo de todos los años de su existencia.

Nos pusimos manos a la obra, removiendo Roma con Santiago, buscando a todos los Niphargusin@s diseminados por el mundo. Muchos de los socios permanecen en el grupo desde el principio de sus días, así que a esos fue fácil localizarlos, otros ya no están en el grupo, pero de una manera u otra siguen teniendo contacto con algún socio, así que a estos, más o menos, también fue sencillo localizarlos pero, en el caso de muchos otros, la cosa no resultaba tan fácil, así que fue necesario recurrir a magia negra y artes oscuras para localizarlos (facebook, whatsapp, instagram y cuantos hechizos y conjuros nos recomendó el mago Merlín). En fin, que entre una cosa y otra, aunque no se pudo localizar al cien por cien de los socios, sí se localizó a una inmensa mayoría.

El 28 de diciembre (día de los inocentes), fue la fecha elegida para la gran ocasión y como no podía ser de otra manera, se celebraría en una **cueva (Restaurante Coco Atapuerca)**.



Grupo Espeleológico Niphargus
Apartado de Correos
21.01
09080 Burgos
www.niphargus.net



Burgos 28 Noviembre 2019

Querido amigo!

El próximo año vamos a celebrar el quincuagésimo aniversario de nuestra grupo. Una trayectoria que ya puede considerarse larga y plena de actividades deportivas, culturales, sociales y medioambientales.

Queremos celebrarlo al mayor nivel y para ello hemos programado, como verás, muchas acontecimientos que, estamos seguros, llenarán tu día desde el primer momento.

Esperamos que te identifiques, como siempre has hecho, con el esfuerzo y el cariño que hemos puesto para alcanzar el objetivo último: mantener viva nuestra amistad. Por un momento, dejémosla llevar por la nostalgia.

Nada nos gustaría más que contar con tu presencia en todos los actos señalados, donde podremos saludarnos con un fuerte abrazo.

El primer acto programado, es una cena que se celebrará el próximo sábado 28 de diciembre en el restaurante Coco Atapuerca, en el comedor "La Cueva", situado en el Carretero Fuentes Blancas Km 3, 09193 Cordoba(Mena) (Burgos).

Como entrantes cenaremos Gambas cocidas, Rulo de salmón, Tarta de ventresca y Sopa de queso y un segundo a elegir entre: Lechazo de Burgos asado en horno de leña o Merluza langostada rellena con salsa de sésamo. De postre, Tarta de higos. El menú incluye vino Tinto Ribera del Duero y Blanco Verdugo de Rueda, agua, copa y café. Astobis, discoteca y copa gratis.

El precio es de 40 euros.


Para confirmar la cena pedis llamar o enviar un whatsapp al teléfono de Susana 635429411 (antes del 15-12-19) y hacer el ingreso en la cuenta:

21.00 3338 01 2300021588

Poniendo: vuestro nombre - CARNE O PESCADO.

Esperando veros a todos por allí, recibid un cordial saludo

Justo Directiva



Y como todo en la vida llega, por fin llegó el mencionado día.....

No fuimos pocos, ya que casi doscientos socios y amigos del Niphargus nos reunimos dicho sábado. Fueron momentos muy emotivos y de reencontros entre gente que hacía mucho, mucho tiempo que no

se veían, recordando cuevas, montañas, horas de exploración, viajes, risas, juergas y miles de anécdotas, en definitiva, infinidad de momentos vividos a los largo de los 50 años del GEN.

Si el encuentro era especial para todos los asistentes, mucho más para ese grupo de amigos, que salían al monte a buscar cuevas y a los que un día, hace ya cincuenta años, se les ocurrió la idea de crear un grupo de espeleología e iniciar lo que hoy en día es el Niphargus. Su pequeño grupo se había hecho grande, muy grande, y era el motivo de reunir a tanta gente, no solo esa noche, sino tantas y tantas noches durante tantos y tantos años. Se les rindió un sincero y emotivo homenaje y obsequió con un detalle de recuerdo del 50 aniversario.

Continuamos con la visualización de una estupenda proyección, resumen de los cincuenta años de vida del Niphargus, que fue el deleite de todos nosotros, y en la que pudimos comprobar el cambio producido a lo largo de los años, tanto en los materiales empleados en espeleología, en la ropa, en los coches, y como no.... en todos nosotros.

Después de la cena, durante la celebración de un sorteo, unos cuantos fueron agraciados con diferentes tesoros niphargusian@s, como camisetas y sudaderas de diferentes épocas del grupo, libros de la cueva de Piscarciano o el famoso cancionero del Niphargus, considerado uno de los discos más escuchados de la historia de la música y galardonado con innumerables discos platino. Todos los asistentes recibimos de recuerdo una práctica taza metálica con el logo del grupo grabado, que nos acompañará en nuestras salidas durante, por lo menos otros cincuenta años más.



Dado que la diosa fortuna nos había sonreído en el sorteo de la lotería de Navidad y como la ocasión la pintan calva, aprovechamos para pagar las participaciones, repartiendo la cantidad de casi 16.000 euros, cosa que agradecieron enormemente los dueños del local que no pararon de sacar copas.



Fue una noche especial en la que recordamos vivencias, nos emocionamos, abrazamos, reencontramos, reímos, bailamos y que todos esperamos repetir.

Y la fiesta continuó, continuó y continuó.....



Imágenes del video 50 Aniversario. Montado por Carlos del Val











Por fin llegaba Enero y con el comenzaban las actividades de nuestro 50 Aniversario. Y como es costumbre, una de las principales actividades que ha ido realizando el grupo a lo largo de su trayectoria son proyecciones y en esta ocasión con mayor importancia.

Tras meses anteriores trabajando para poder conseguir traer unos videos y ponentes de calidad, gracias al trabajo principalmente de Mariano, Lorenzo y Chema. Se consiguieron unas proyecciones atractivas y muy interesantes. (Es una dificultad, porque hay pocos videos con calidad de una duración de al menos 45 minutos de temas relacionados con la espeleología).

Hubo cambios de última hora, pero todo se salvó y se consiguió una gran asistencia a todas las proyecciones. Gracias a la difusión a través de la prensa, radio y televisión como siempre y como novedad, a través de las redes sociales.

También se colocaron carteles con las proyecciones por toda la ciudad.

Una actividad que da difusión al grupo y que acerca la espeleología a la sociedad en general.

También sirvió para juntarnos a cenar después de las proyecciones para acompañar a los ponentes.

Agradecer a los ponentes por su disponibilidad y a los patrocinadores, a los que les agradecemos, haciendo un video que se visualizaba antes de comenzar las proyecciones.

GRUPO ESPELEOLÓGICO NIPHARGUS

50 aniversario 1970 - 2020

Grupo Espeleológico NIPHARGUS

CICLO DE PROYECCIONES

enero 2020
20:15h.

10 de enero de 2020
"Ojo Guareña,
la mayor Cueva de Burgos"
Edurne Rubio

17 de enero de 2020
"Terra Incognita"
Pedro González

24 de enero de 2020
"Exploraciones en el Macizo de Arabika, Abjasia (Georgia):
Las simas más profundas del Mundo"
Sergio García Dils

31 de enero de 2020
"El Sistema de Cavidades de Motillas-Ramblazo, Cádiz"
Grupo de Investigaciones Espeleológicas
de Jérez de la Frontera

Salón de Actos Cultural Caja de Burgos

Entrada gratuita Horario: 20:15h.
Avd Cantabria, 3 (Burgos)

www.niphargus.net

G.E.N. 50 ANIVERSARIO 1970-2020

10 de enero de 2020

“Ojo Guareña, la mayor Cueva de Burgos” - Edurne Rubio

Ojo Guareña es el gran referente de la Espeleología burgalesa. Con sus 110 Km. De desarrollo es el cuarto completo Karstico de España. A través del premiado documental de la realizadora Edurne Rubio conoceremos mejor esta impresionante cavidad gracias a su enfoque multidisciplinar y a su visión personal y artística.

Como primera proyección, todo eran nervios (vendrá gentes, gustara, lo tendremos bien organizado....)

Llegamos a la sala con antelación para acompañar a Edurne en las pruebas de imagen y sonido y a la vez decidíamos, donde colocar los trípticos, los roll-ups, las camisetas y tazas de marketing.. (Esto la primera vez costo un poco, pero ayudo para las siguientes proyecciones)

Pruebas de luz para que los ponentes pudieran hablar.. Mariano nerviosillo por ser el moderador...

Y mientras en la calle iba llegando gente, gente , gente y mas gente..... (Se fue de las manos..) Hubo tanta afluencia que incluso gente del grupo se quedo sin poder entrar. La cola daba la vuelta y se extendía por la calle Vitoria (Los trabajadores de la sala, nos decía que no habían visto cosa igual)..

Edurne que tiene gran experiencia en eventos por todo el mundo, nos felicito por la organización y el poder de asistencia y lamentándolo no pudo estar con nosotros en la cena que organizamos en el bar el Mundi.



17 de enero de 2020

“Terra Incógnita” - Pedro Gonzalez

Terra Incógnita eran palabras que designaban zonas lejanas o de difícil acceso que suponían espacios vacíos en los mapas y que eran el objetivo de aventureros y exploradores que anhelaban llegar a ella.

Aunque parezca increíble siguen existiendo lugares así y personas con la misma pasión por su exploración y conocimiento. Los espeleólogos del S:XXI persiguen explorar los kilómetros de cuevas que, bajo las montañas, jamás han sido pisados por el hombre.

Ya en esta segunda proyección, los nervios eran diferentes. Además habiendo tenido tan buena acogida en la primera y que el Pozo Azul en Burgos es algo que a la gente le llama la atención.

En esta proyección se intentó inicialmente contar con Jason Mallison, por unas conversaciones tenidas con él durante el verano de 2019 en la que se comentó que igual podía venir. Después de malos entendidos en la organización, finalmente se arreglaron y contamos con Pedro Gonzalez que ha participado en numerosas exploraciones realizadas en cuevas leonesas y además ha participado en varias campañas de exploración en Picos de Europa, considerado como el “Himalaya de la espeleología”, dentro del interclub Grupos Leoneses de Espeleología y en cuevas Asturianas dentro del colectivo CADE y desde hace cinco años forma parte del equipo que colabora con Jason Mallinson para avanzar en la exploración de una de las cuevas inundadas más largas del mundo, el Pozo Azul (Burgos).

Quedamos con Pedro y su pareja para acompañarles al hotel Puerta de Burgos, antes de pasar por la sala. Cuando Pedro entro en la sala, alucinaba... Nunca había proyectado en un lugar con tanto aforo y con posibilidad de tenerlo lleno.



Preparamos rápidamente los temas de imagen y audio y fuimos a tomar algo antes de empezar la proyección.

Al igual que en la anterior, la sala se llenó. Esta vez abrieron antes las puertas para evitar aglomeraciones.

La proyección gustó mucho y se notó, porque al acabar el video, en las preguntas que le hicieron a Pedro no acababan, incluso hubo que ya decir que la última, porque nos echaban de la sala.

Una proyección que aunque costó en la organización, dejó un gran recuerdo.

Después nos fuimos a cenar al restaurante La Tesorera, con Pedro su pareja y unos amigos que vinieron a verle (fuimos mas de 30 personas, ya no entrabamos). La cena muy bien y luego nos animamos a ir a un Karaoke a demostrar nuestras habilidades cantoras..

Pedro se lo paso genial y se integró con el grupo perfectamente.

Dicen que en Burgos hace mucho frío. Te voy a proponer un sitio para que no pases frío.

Ven a la proyección de **Pedro Gonzalez "TERRA INCOGNITA"** mañana **17 de enero a las 20:00** en el Salón de actos cultural Caja de Burgos en la **Avd. Cantabria, 3**

Allí Pedro nos mostrará durante 60 min como se mueven dentro del Pozo azul, Cuevas de Leon y Cuevas de la zona de Orbaneja del Castillo.

Os dejo un enlace arriba para que podáis ver de qué va la proyección.

Ya debes *La entrada es gratuita hasta llenar aforo* 😊, ven pronto para no quedarte sin sitio.

Muchas gracias si asististe el pasado viernes

!! Y si te apetece puedes difundir cuanto más gente seamos mejor, una proyección como esta no se ve todos los días 😊!!

!Si te animas a venir allí nos vemos!

23 ene 2020



24 de enero de 2020

“Exploraciones en la Gama de Bucebron” - Grupo Transmiera de Santoña

Proyección de las exploraciones realizadas por el grupo Transmiera en la Gama de Bucebron. Un video que enseña la espeleología tal y como la vivimos de una manera muy cercana, graciosa y divulgativa.

☺ Buenas tardes !!
 Te recuerdo que tienes mañana 24 de enero una cita pendiente a las 20:00 en el Salón de actos cultural Caja de Burgos en la Avd. Cantabria, 3.
 !! Mañana te enseñamos de una forma muy cercana como hacemos espeleología de la mano de nuestros compañeros del Grupo es Espeleológico Transmiera de Santoña !!.
 La proyección se llama exploraciones en la Gama del Bucebron abajo te dejo un tráiler para ir abriendo boca.

“La entrada es gratuita hasta llenar aforo ☺”

Ya me dirás si nos vemos mañana 😊

17:04 ✓



Exploraciones en la Gama de Bucebrón GBT-2014 (anuncio)
 www.youtube.com

<https://www.youtube.com/watch?v=dleGSHxxSNA>

En esta tercera semana, teníamos en el programa inicial la proyección sobre las simas mas profundas del mundo por Sergio Garcia Dils (Uno de los pocos españoles que ha bajado a las mayores profundidades), que tuvimos que cambiar en los últimos momentos, porque Sergio estaba trabajando en Egipto y por tema de trabajo y visados no le daba tiempo a llegar. Asi que rápidamente comenzamos a buscar opciones y tiramos de amistades. Chema se puso en contacto de Iván Esposito del Grupo Transmiera para ver si podían ayudarnos y la verdad es que se volcó e incluso amplió el documental con los últimos descubrimientos que no estaban incluidos en la proyección inicial. Hasta el día de antes estuvo haciendo el video.

No pudo asistir nadie del grupo Transmiera personalmente, pero Ivan grabó un video de presentación. Agradecemos su predisposición.

La sala prácticamente se ocupó totalmente (90%). Surgieron preguntas que Mariano contestó y después de la proyección como en las demás fuimos a cenar, otra vez sin ponente, al bar el Mundi.



Estoy ahora mismo terminando lo, espero 😊

21:30

👏👏👏 22:11 ✓

24 ene 2020



31 de enero de 2020

“El Sistema de Cavidad de Motillas-Ramblazo,Cadiz”- GIEX

En este documental se hace un recorrido por la historia de estas cavernas, desde su formación, su uso en la Prehistoria y Edad Media, así como sus primeras exploraciones documentadas hasta la actualidad. Gracias a las nuevas tecnologías UHD 4k se han obtenido unas imágenes espectaculares pocas veces vistas.

Ya llegamos a la ultima proyección y es la que mejor calidad de imagen tiene de todas. Mariano en su día se puso en contacto con el grupo GIEX que había realizado un documental de calidad en alta definición. Coincidió que Lorenzo también a través de Félix Martínez de Madrid que había participado, organizo el que asistiera. Aprovecharon, ya que tenían que venir de tan lejos para pasar unos días por Burgos.

Agradecieron las instalaciones y el proyector, que no consiguió la reproducción a la máxima calidad de imagen que el documental permitía, nos dijeron que no habían conseguido proyectarlo en otro con tanta calidad, porque son muy caros y hay pocos.

La sala esta vez, no se lleno en parte porque llovió y ya era la cuarta semana y se notaba. Además coincidió con una presentación en el Museo de la Evolución Humana.

La calidad del video era excepcional y da gusto poder ver imágenes de cueva con tanta calidad.

Hubo bastantes preguntas y como punto final, Lorenzo preparo un video que recogía todas las publicaciones de prensa que el grupo había tenido a lo largo de estos 50 años y como siempre al acabar, nos fuimos a cenar, esta vez a la Tesorera.



PUBLICACIONES DIARIO DE BURGOS (REVISTA MANERAS DE VIVIR)

A través de la reunión mantenida con el Diario de Burgos para hacer la publicación del 50 Aniversario, surgió la posibilidad de realizar una colaboración con una nueva revista que iba a publicar el Diario de Burgos todos los sábados y nos ofrecieron la posibilidad de realizar publicaciones periódicas sobre zonas, exploraciones, cuevas, etc... referentes a las zonas del grupo.

Ha sido algo que da gran difusión al grupo y que Lorenzo se ha encargado de ir recopilando textos de la web y fotografías para presentar documentación y el Diario de Burgos se ha encargado de su maquetación y diseño.

En este año hemos hecho 6 publicaciones, de las siguientes zonas/cuevas:

- Covanegra (29/02/2020)
- El Trifon (18/04/2020)
- Sierra de la Tesla (06/06/2020)
- Cueva de Fuentemolinos (12/09/2020)
- Cueva de Basconcillos (17/10/2020)
- Zona Rio Jerea (26/12/2020)

COVANEGRA (29/02/2020)



TRIFON (18/04/2020)



SIERRA DE TESLA (06/06/2020)




FUENTE MOLINOS (12/09/2020)



BASCONCILLOS DEL TOZO (17/10/2020)



ZONA RIJO JEREA (26/12/2020)



Lo que en un principio comenzó como una pequeña exposición para dar a conocer la historia del Club en estos 50 años, ha sido una de las principales actividades que hemos realizado en el 50 Aniversario. Comenzamos con reuniones de como plantearlo y con ideas de unos y otros se fue creando una idea que utilizando la cuerda a modo de pasamanos, nos iba llevando en cada fraccionamiento de una década a otra, presentando con fotografías, zonas de exploración y notas de prensa en las que el grupo había aparecido y participado a través de estos 50 años.

También montamos maniqués con la evolución del material a lo largo de estos años, así como vitrinas con las publicaciones, boletines, evolución de la medios de topografía y topografías de las principales cuevas identificativas del grupo.

Lorenzo preparó un video recopilativo de las grabaciones realizadas a lo largo de estos años y Chema preparo un video que a través del mapa del mundo iba mostrando imágenes de los lugares en los que la gente del grupo había ido a visitar cuevas, que con ayuda de Lobo, montaron en una tele que reproducía en bucle el video para que la gente que visitaba la exposición lo pudiera ver.

Finalmente lo que solo se iba exponer en un lugar, termino exponiéndose en 4 lugares y con un importante numero de visitas.

GRUPO ESPELEOLÓGICO NIPHARGUS

50 aniversario
1970 - 2020

Grupo Espeleológico
BURGOS
NIPHARGUS

EXPOSICIONES

**Aula de Medio Ambiente
Caja de Burgos**
Avd. del Arlanzón, 4 (Burgos)
Del 23 de diciembre de 2019
al 25 de enero de 2020
Horario diciembre: 08:30 a 15:00h.
Horario enero: 10:00 a 14:00h. y 17:30 a 20:30h.
Talleres y visita guiada:
15 y 22 de enero de 18:00 a 20:00h.

**Sala de Exposición del
Teatro Principal**
Paseo del Espolón, s/n (Burgos)
Del 20 de octubre al 8 de noviembre de 2020
Horario: de martes a sábado de 11:00 a 14:00h. y de 17:00 a 21:00h.
Domingos: de 11:00 a 14:00h. sólo mañanas.
Lunes y festivos: cerrado.

**Museo Histórico
de las Merindades**
Alcázar de los Condestables
Plaza del Alcázar, s/n (Medina de Pomar)
(Fechas por confirmar)

G.E.N. 50 años 1970-2020

www.niphargus.net

- Aula medio Ambiente (Caja Burgos) - (23/12/2019-25/01/2020)
- Casa del Parque. Ojo Guareña (09/08/2020—17/09/2020)
 - Museo de Medina (20/09/2020—17/10/2020)
- Teatro Principal de Burgos (21/10/2020—29/11/2020)

Exposición Aula de Medio Ambiente Caja de Burgos.-

Del 23 de diciembre de 2019 al 25 de enero de 2020.

Talleres.15 y 22 de Enero.

La primera exposición era también la primera actividad cara al público, aunque unos días antes estuviéramos con los medios de comunicación haciendo la presentación de las actividades programadas para el 50 aniversario.

La solicitud de la sala partió de una visita en la Caja de Burgos, donde se pusieron en contacto con responsables del Aula de Medio Ambiente, para que a nuestra llamada, accedieran a mantener una reunión en la

que podríamos exponer nuestra intención con los materiales de exposición, los días disponibles y los espacios utilizables en la sala. El Aula se ocuparía de la divulgación a través de su revista.

Una vez que ya estaban cerradas la fechas, los responsables de exposiciones, Rodro, María José y Lorenzo se acercaron al lugar para medir y hacer un plano de disposición del material, formas de colgar, vitrinas y maqueta, etc... En los prolegómenos de la exposición, hubo que localizar 3 maniqués, así que se compraron dos y otro llegó de la mano de Roberto desde Briviesca. Ya puestos a tener útiles para la expo, también adquirimos una vitrina.

Llega el momento de montar y el viernes por la tarde llevamos todo el material necesario, incluida la maqueta de Puras de Villafranca, que habitualmente está en el centro de interpretación de minas y que se encargaron de ir a por ellas Jorgito y Lorenzo. El sábado llegaron compañeros suficientes para echar una mano y todo fue rodado y dispuesto como se había programado. La novedad estuvo de la mano de la Federación Castellana y Leonesa de Espeleología, que nos dejó una lona para colocar a modo de "fotocol".

La idea de programar esta exposición era fundamentalmente para que en vacaciones de Navidad pudieran acercarse los niños y colegas del grupo que viven fuera de Burgos y aparecen esos días. También se pensó en la coincidencia de fechas con las proyecciones que se sucedían los viernes del mes de enero en el salón de la Avenida de Cantabria.

Todo discurrió con normalidad, aunque notamos la falta de interés en poner en marcha la televisión con imágenes del extranjero y los documentales que se proyectaban en la sala anexa y dispuesta al efecto.

Desinstalar la expo se hizo de forma rápida y muy ordenada. Se llevó al local la mayor parte del material y la maqueta se devolvió a su lugar habitual en Puras de Villafranca.



Exposición Aula de Medio Ambiente Caja de Burgos.-

También acordamos realizar unos talleres de espeleología los días 15 y 22 de Enero en la planta baja de la sala de exposiciones a la que un grupo de unos 10 niños con sus padres se acercaron a pasar un rato conociendo la espeleología de la mano de Natalia y Chema, que les hicieron pasar un rato como si eran espeleólogos, arrastrándose entre sillas, encendiendo el carburo, poniéndose los aparatos..



Aula de Medio Ambiente Caja de Burgos
14 de enero de 2020 · 🌐


#AgendaMedioAmbiente 📅 Mañana, miércoles, a las 6 de la tarde haremos una visita guiada a una de nuestras exposiciones con motivo del 50 aniversario del grupo 📍 #Espeleología Niphargus 📍 (Burgos).

👉 Os mostraremos los principales atractivos, habilidades y equipamiento que requiere esta actividad que consiste en la exploración de cuevas y otras cavidades subterráneas naturales.

Inscripciones 📄 :
<https://portal.cajadeburgos.com/actividad/200900409/>

🕒 Miércoles, 15/01 a las 18:00h
1€
#MedioAmbienteBurgos #espeleología #Burgos #deporte #ciencia

👍❤️ 14 9 veces compartida





Exposición Casa del Parque de Ojo Guareña.-

Quintanilla del Rebollar (Burgos)

Del de 10 de agosto al 18 de septiembre de 2020.

Esta segunda exposición surge de manera improvisada. Por eso no está en los roll-ups que anuncian las exposiciones. Es a través de una conversación que mantiene Susana con los responsables de la Casa del Parque, cuando se decide que podemos exponer durante el verano. Pero nadie esperaba lo de *"el coronavirus"* y ello condiciona las fechas definitivamente.



Cuando parece que ya funciona con cierta normalidad, nos vamos a montar a Quintanilla del Rebollar. Para entonces ya tenemos otro maniquí más y volvemos los mismos de la otra vez a por la maqueta de Puras.


La disposición de los guías del Parque y Rafa, su responsable, es magnífica. Así que con la ayuda nuevamente de varios compañeros del grupo que se acercaron hasta allí, en una mañana y poco más por la tarde, la exposición estaba lista para su visita. Nos dejaron unos paneles propios de la sala que usamos para la sección de fotografías y topografía. La sala estaba en el primer piso y se accedía por unas escaleras o por ascensor. Al llegar al descansillo, nos recibía el *fotocol*. Luego, y tras un pasillo, al fondo estaba la exposición con unas flechas en el suelo que indicaban el recorrido sugerido de la visita.

Quedaban algunos olvidos en el local, pero un par de días más tarde ya estaban subsanados.

Precisamente y a raíz de esta última visita, se encontró un buen número de cuadros caídos en el suelo y con el vidrio roto. Estos cuadros estaban adheridos con *velcro* a los paneles y el calor que hacía en esos días, dilató el pegamento. Se solucionó dejando las fotografías pegadas a los paneles sin marco.



Cuando llegó el día de recoger, nos aseguraron que había tenido muy buena acogida y que habían añadido al recorrido de la visita guiada, la expo del 50 aniversario.



Exposición Museo Histórico de las Merindades.-

Sala de Bellas Artes del Castillo de los Condes-tables.

Medina de Pomar (Burgos).

Del 20 de septiembre al 18 de octubre de 2020.

Es la tercera entrega de la expo del 50 aniversario del G.E. Niphargus por la provincia de Burgos.

La misma tarde que desmontamos en la Casa del Parque de Ojo Guareña, hicimos el traslado de todo el material hasta la sala en Medina de Pomar.

Ya sería el día siguiente, sábado, el día para montar. Y una vez más estuvieron ahí unos cuantos compañeros del grupo echando una mano.

Pedimos permiso a la Casa del Parque para usar los paneles y así ahorrar tiempo en el montaje, además de ser un soporte excelente para diferenciar zonas de la expo.

Ni que decir tiene que la disposición de las encargadas del museo, fue excelente y pusieron a nuestra disposición todo lo que estuvo en su mano. Incluidas unas vitrinas y peanas para soportar la maqueta y los maniqués.

Aunque en un principio nos habían dicho que no era posible imprimir carteles que anunciaran el evento, faltando solo unos pocos días, nos pidieron el archivo del cartel elaborado anteriormente y una vez actualizadas las fechas, imprimieron y pegaron por todo Medina y algunos pueblos cercanos.

Las sensaciones de las guías fueron muy buenas y llegaron a decir que había sido una de las exposiciones más originales y bonitas que habían visto en esta sala.

Coincidieron días de puente que aprovechó la gente para visitar la expo permanente y la expo del 50 aniversario que se concedía seguida del recorrido habitual. Al parecer fue visitada por un buen número de personas.





Exposición Teatro Principal de Burgos.-

Sala de exposiciones dependiente de Cultura del Ayuntamiento de Burgos.

Al principio del Paseo del Espolón, Burgos.

Desde el 21 de octubre hasta el 29 de noviembre de 2020.

Cuarta entrega de la exposición itinerante del 50 aniversario del G.E.N.

Tal como hemos guardado el material de la exposición en Medina de Pomar, lo volcamos al día siguiente en la sala de exposiciones del Teatro Principal.

Las fechas estaban acordadas desde finales del año 2019 con el técnico de cultura del Ayuntamiento de Burgos. Del 20 de octubre al 8 de noviembre de 2020.

Pero poco tiempo después de inaugurarse la exposición, nos comunican que podemos aplazarla hasta el día 29 de noviembre, pues habían cancelado la que iba tras la nuestra. También nos dicen que se encargarán de cambiar las fechas del telón de 3 m. que cuelga de la fachada del teatro.

La técnico de cultura encargada de las exposiciones, encarga 200 trípticos, 100 carteles y un telón para el exterior.

Nos dicen que no podrán colocar los trípticos por el tema del *covid-19* y nos procuramos unos cuantos ejemplares para hacerlos llegar personalmente. Más tarde vimos que los tenían en el mostrador del bedel a la entrada de la exposición.

El telón no corresponde con el que habíamos encargado, así que unos días estuvo expuesto el que era como el cartel y después ya colgaron el que habíamos previsto y consensuado entre varios socios del G.E.N. para que llamara más la atención.

Tuvimos un par de bedeles a disposición: uno que nos indicó las zonas, paredes, ventanas y vitrinas disponibles y otro que ponía pegas a casi todo, aunque al final tragó con lo que hay sin más problemas.

Nos facilitaron vitrinas y peanas para la televisión y la maqueta.

Para el día de la inauguración, desde cultura convocaron a los medios de comunicación a las 11,30 h. Del día 21 y acudieron los técnicos la concejala entrante y saliente de cultura del Ayuntamiento de Burgos.

El canal de televisión "La 8 TV" hizo un reportaje entrevista. La prensa y emisoras de radio se hicieron eco también de la exposición.

Las visitas estuvieron muy condicionadas a las circunstancias de la pandemia, pero aún así en fines de semana vimos buen movimiento de personas visitando la expo y durante la semana de manera más escalonada, también nos han asegurado que se visitó con regularidad.








Sala de Exposiciones del Teatro Principal
Del 21 de octubre al 8 de noviembre de 2020

Horario:
Martes a sábados de 11:00 a 14:00 h. y de 17:00 a 21:00 h.
Domingos de 11:00 a 14:00 h.
Domingos tarde, lunes y festivos, cerrado

Ayuntamiento de Burgos
Instituto Municipal de Cultura y Turismo
www.igipb.burgos.es



Ayuntamiento de Burgos



HOMENAJE

Esta exposición del Grupo Espeleológico Niphargus celebra el 50 aniversario de su fundación es fundamentalmente un homenaje.

En primer lugar a todos los espeleólogos que han pasado por esta asociación y que con sus actividades han propiciado un archivo de cientos de cavidades exploradas y topografiadas; que además han sido un importante eslabón en la cadena de continuidad para la existencia del Grupo.

Homenajeamos a todos los espeleólogos de la capital y provincia, porque son o han sido compañeros y muchos nos honran con su amistad.

Renderimos homenaje a los montes, rocas y pasadizos subterráneos que propician nuestra actividad y a los que debemos respeto y compromiso de conservación.

Y esta exposición debe homenajear al visitante. Por habernos confiado su tiempo y regalado su confianza.



HISTORIA

Desde que se fundase en 1970 con el nombre de "Amadis de Gaula", el Grupo Espeleológico Niphargus ha recorrido una importante trayectoria centrada en la exploración de los fenómenos kársticos del subsuelo.

Se empezó con medios precarios hace 50 años visitando cuevas cercanas. Con el correr del tiempo, las visitas se fueron extendiendo por todo el territorio burgalés, iniciándose luego una progresiva toma de contacto con nuestro entorno extra provincial para acabar trabajando en cuevas de varios continentes.

Estas visitas se han ido acompañando a menudo de trabajos de observación e interpretación de lo descubierto para hacer honor a la componente científica de que consta la espeleología. Estos conocimientos se han ido dando a conocer a través de publicaciones, congresos, simposios y proyecciones al público, en ocasiones organizadas por el G.E. Niphargus.


De forma resumida se anotan en la exposición los principales acontecimientos en la historia de nuestro grupo, ordenados cronológicamente desde su fundación hasta las noticias más frescas y recientes de nuestra actividad.


EXPLORACIONES

La cuerda que recorre las paredes de la exposición son el nexo de unión de la actividad señalada por un modo y el inicio de una década. Por encima, se exponen algunas zonas de trabajo y recortes de prensa que reflejan la actividad en cada tiempo. Como se puede apreciar, no siempre hemos explorado en la provincia de Burgos. Provincias limítrofes como Palencia o las comunidades de Asturias y Cantabria, también han sido objetivo en nuestras exploraciones.

En una televisión hemos dejado imágenes de los lugares visitados y donde hemos colaborado en las exploraciones fuera de nuestras fronteras.

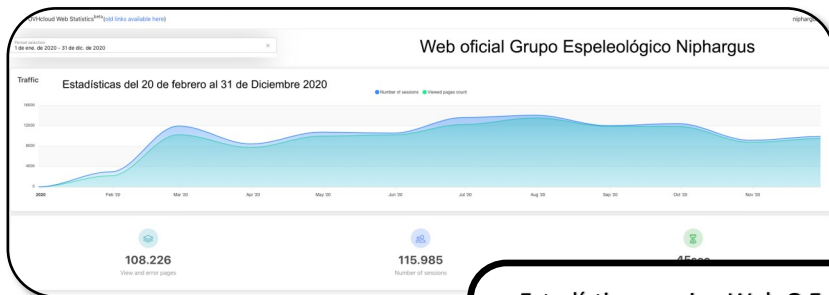
En el ámbito científico la principal actividad que realiza un grupo espeleológico es la medición topográfica para confeccionar los planos de las cavidades exploradas. Simultáneamente se estudia la génesis, el funcionamiento hidrológico y la geomorfología y otras disciplinas como la biología o arqueología de las que informamos para que sean los expertos quienes hagan su trabajo.





BIBLIOTECA

Este año se ha notado un aumento en las visitas a la web. Coincidiendo con nuestro 50 Aniversario. Se han añadido videos de las exposiciones y fotografías de las diferentes salidas que se han ido realizando a lo largo del año.



Estadísticas pagina Web G.E.Niphargus
 Del 20 de Febrero al 31 de Diciembre 2020
108.226 visitas
115.985 paginas vistas

Seguimos recordando, que la web es un medio muy importante de difusión de los que formamos el grupo y se agradece la participación, con el envío de fotos y actividades para darla contenido.

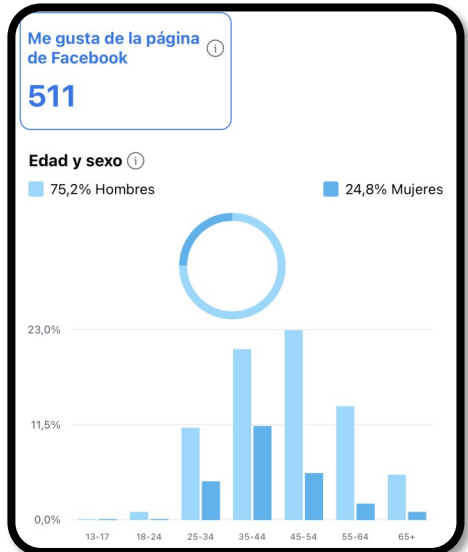
Para el envío de información y fotos: geniphargus@hotmail.com

También se sigue manteniendo el blog en una web internacional de clubes que hacen los franceses. Se sigue teniendo un numero de visitas similar al año pasado. Unas 30.000, nuestro sitio es: <http://geniphargus.clubeo.com>



- Resultados emoticonos contraportada
- 1.Lorenzo
 - 2.Lobo
 - 3.Martajo
 - 4.Chema
 - 5.Lorena
 - 6.Danone
 - 7.Susana
 - 8.Pollo
 - 9.Cris
 - 10.Bruno
 - 11.Nolo
 - 12.Natalia
 - 13.Rodrigo
 - 14.Jorgito
 - 15.Carla
 - 16.Roberto Brivesca
 - 17.Afri
 - 18.Elena
 - 19.Christopher
 - 20.Andres
 - 21.Gracela
 - 22.Nata
 - 23.Rene
 - 24.Farolo
 - 25.Mariano

Este año al haber tenido tanta actividad, también se ha notado en las redes Sociales. En Facebook hemos llegado a pasar de los 500 seguidores y hemos tenido publicaciones de gran impacto Llegando hasta las 5.300 Visualizaciones..



Publicaciones con mayor alcance

Este fin de semana Divulgación de la Esp...
2 de marzo

Alcance	5,3 mil
Interacciones	401

Ya ha empezado el 2020 y con ello nues...
3 de enero

Alcance	3,3 mil
Interacciones	353

Os esperamos a tod@s!!! En Medina d...
17 de septiembre

Alcance	1,4 mil
Interacciones	156

Fotos de la publicación de Grupo Espeleológ...
11 de diciembre

Alcance	1,1 mil
Interacciones	153

Ayer día 21 de octubre quedó inaugurada la...
22 de octubre

Alcance	1 mil
Interacciones	246





